ព្រះរាជាណាចក្រកម្ពុជា

ជាតិ សាសនា ព្រះមហាក្សត្រ

សេចក្តីណែនាំស្តីពីការប្រើប្រាស់ ទម្រង់របាយការណ៍ទិន្នន័យគ្រោះមហន្តរាយ

ការវិនិយោគដើម្បីអភិវឌ្ឍន៍ដែលមិនបានគិតពី
ហានិភ័យគ្រោះមហន្តរាយនឹងនាំមកហានិភ័យកាន់តែច្រើន

រាជធានីភ្នំពេញ ថ្ងៃទី១១ ខែធ្នូ ឆ្នាំ២០១៤

មាតិកា

បុព្វកថា II

សេចក្តីថ្លែងអំណរគុណ III

អក្សរកាត់ IV

I. សារតារ 1

II. គោលបំណងនៃការដាក់ឱ្យប្រើប្រាស់ទម្រង់របាយការណ៍ទិន្នន័យគ្រោះមហន្តរាយ 3

III. សេចក្តីណែនាំស្តីពីរបៀបធ្វើរបាយការណ៍ទិន្នន័យគ្រោះមហន្តរាយ 4

ទម្រង់របាយការណ៍ទី១ - ការតាមដានត្រួតពិនិត្យព្រឹត្តិការណ៍មុនពេលគ្រោះមហន្តរាយ 5

ទម្រង់របាយការណ៍ទី២ - របាយការណ៍បន្ទាន់ ព្រឹត្តិការណ៍ក្នុងពេលគ្រោះមហន្តរាយ 13

ទម្រង់របាយការណ៍ទី៣ - របាយការណ៍បឋម ព្រឹត្តិការណ៍ក្នុងពេលគ្រោះមហន្តរាយ 19

ទម្រង់របាយការណ៍ទី៤ - បូកសរុបផលប៉ះពាល់និងខូចខាតថ្នាក់ស្រុក 34

ទម្រង់របាយការណ៍ទី៥ - បូកសរុបផលប៉ះពាល់និងខូចខាតថ្នាក់រាជធានី-ខេត្ត 51

ឧបសម្ព័ន្ធ ១ - រចនាសម្ព័ន្ធគណៈកម្មាធិការគ្រប់គ្រងគ្រោះមហន្តរាយ រាជធានី/ខេត្ត 70

ឧបសម្ព័ន្ធ ២ - រចនាសម្ព័ន្ធគណៈកម្មាធិការគ្រប់គ្រងគ្រោះមហន្តរាយ ស្រុក/ក្រុង/ខណ្ឌ 73

ឧបសម្ព័ន្ធ ៣ - រចនាសម្ព័ន្ធគណៈកម្មាធិការគ្រប់គ្រងគ្រោះមហន្តរាយ ឃុំ/សង្កាត់ 76

ឧបសម្ព័ន្ធ ៤ - លិខិតជូនដំណឹងស្តីពីការណែនាំអនុវត្តទម្រង់របាយការណ៍ទិន្នន័យគ្រោះមហន្តរាយ 78

បុព្វកថា

ក្រោមការដឹកនាំប្រកបដោយគតិបណ្ឌិតរបស់ **សម្តេចអគ្គមហាសេនាបតីតេជោ ហ៊ុន សែន នាយករដ្ឋមន្ត្រី នៃព្រះរាជាណាចក្រកម្ពុជា** និងយោងតាមយុទ្ធសាស្ត្រចតុកោណដំណាក់កាលទី៣ របស់រាជរដ្ឋាភិបាលនីតិកាលទី៥នៃរដ្ឋសភា ការគ្រប់គ្រងគ្រោះមហន្តរាយត្រូវបន្តពង្រឹងយន្តការឆ្លើយតបគ្រោះមហន្តរាយ ដោយផ្តោតលើការជួយគាំពារដល់ប្រជាជនរងគ្រោះទាំងក្នុងនិងក្រោយពេលមានគ្រោះមហន្តរាយ តាមរយៈការពង្រឹងស្ថាប័ន និងយន្តការពាក់ព័ន្ធ ពិសេសគណៈកម្មាធិការជាតិគ្រប់គ្រងគ្រោះមហន្តរាយ ដោយបង្កើនថែមទៀត នូវកិច្ចសហការ កិច្ចសហប្រតិបត្តិការ និងការសម្របសម្រួលជាមួយតួអង្គពាក់ព័ន្ធជាអាទិ៍ កាកបាទក្រហមកម្ពុជា អង្គការមនុស្សធម៌អន្តរជាតិនានា វិស័យឯកជន សប្បុរសជន និងដៃគូផ្សេងទៀត ។ ក្នុងន័យនេះ ដោយមានការឧបត្ថម្ភពីកម្មវិធីអភិវឌ្ឍន៍សហប្រជាជាតិ(UNDP) គណៈកម្មាធិការជាតិគ្រប់គ្រងគ្រោះមហន្តរាយ បានរៀបចំបង្កើតទម្រង់របាយការណ៍ទិន្នន័យគ្រោះមហន្តរាយ ដើម្បីធ្វើឱ្យការងារគ្រប់គ្រងគ្រោះមហន្តរាយកាន់តែប្រសើរឡើង ។

សៀវភៅណែនាំស្តីពីទម្រង់របាយការណ៍ទិន្នន័យគ្រោះមហន្តរាយនេះ មានគោលបំណងផ្តល់នូវចំណេះដឹងពីរបៀបធ្វើរបាយការណ៍នីមួយៗ ទៅតាមស្ថានការណ៍ជាក់ស្តែងទាំងមុនពេល ក្នុងពេលនិងក្រោយពេលគ្រោះមហន្តរាយកើតឡើង នៅថ្នាក់ក្រោមជាតិនិងមូលដ្ឋានសហគមន៍ ព្រមទាំងផ្តល់ភាពងាយស្រួលដល់ការដាក់បញ្ចូលទិន្នន័យទៅក្នុងតារាង តាមរយៈទិន្នន័យនិងព័ត៌មានត្រឹមត្រូវច្បាស់លាស់នៅក្នុងរបាយការណ៍ ដែលមានការឯកភាពគ្នាជាមួយផ្នែកពាក់ព័ន្ធ ។ ម្យ៉ាងវិញទៀតទម្រង់របាយការណ៍នេះក៏អាចជួយថ្នាក់ដឹកនាំ គ្រប់លំដាប់ថ្នាក់ ធ្វើការវិភាគនិន្នាការគ្រោះមហន្តរាយនិងដាក់ចេញនូវវិធានការជាអាទិភាពឆ្លើយតបសង្គ្រោះបន្ទាន់ឱ្យមានប្រសិទ្ធភាព និងធ្វើការអំពាវនាវឬស្វែងរកការគាំទ្រជំនួយបាន ទាន់ពេលវេលា សម្រាប់ការកាត់បន្ថយបានការបាត់បង់ការខូចខាតនិងការឈឺចាប់របស់ប្រជាជនរងគ្រោះ ហើយនិងដាក់បញ្ចូលទៅក្នុងប្រព័ន្ធគ្រប់គ្រងទិន្នន័យរបស់គណៈកម្មាធិការជាតិគ្រប់គ្រងគ្រោះមហន្តរាយដើម្បីរក្សាទុកជាផលប្រយោជន៍ដល់សាធារណជនទូទៅ ដែលត្រូវការប្រើប្រាស់សំរាប់ការអភិវឌ្ឍន៍សង្គមនៅពេលអនាគត ។

សៀវភៅណែនាំស្តីពីការដាក់ឱ្យប្រើប្រាស់ទម្រង់របាយការណ៍ទិន្នន័យគ្រោះមហន្តរាយនេះ ជាឧបករណ៍ដ៏មានអត្ថប្រយោជន៍ជួយដល់ថ្នាក់ដឹកនាំរាជធានី/ខេត្ត ក្រុង/ស្រុក/ខណ្ឌ ឃុំ/សង្កាត់មន្ទីរពាក់ព័ន្ធក្នុងការប្រមូលទិន្នន័យគ្រោះមហន្តរាយដើម្បីជួយពង្រឹងនូវកិច្ចសហប្រតិបត្តិការប្រកបដោយប្រសិទ្ធភាព និងអាចទទួលបាននូវការគាំទ្រនូវតម្រូវការអាទិភាព ចាំបាច់ពីរាជរដ្ឋាភិបាល ម្ចាស់ជំនួយ សប្បុរសជននិងភ្នាក់ងារមនុស្សធម៌នានា ។

ខ្ញុំសង្ឃឹមថាទម្រង់របាយការណ៍នេះ នឹងត្រូវបានប្រើប្រាស់តាមការណែនាំនៅក្នុងសៀវភៅនេះ ពេលមានព្រឹត្តិការណ៍គ្រោះមហន្តរាយកើតឡើងនៅពេលអនាគត ។

ខ្ញុំសូមថ្លែងអំណរគុណចំពោះការខិតខំប្រឹងប្រែងរបស់ឯកឧត្តម លោកជំទាវ អស់លោក លោកស្រី អ្នកនាងកញ្ញា និងក្រុមការងាររបស់គណៈកម្មាធិការជាតិគ្រប់គ្រងគ្រោះមហន្តរាយ និងUNDP ដែលបានចូលរួមសហការបង្កើតទម្រង់របាយការណ៍នេះឡើង ។

ទេសរដ្ឋមន្ត្រីទទួលបន្ទុកបេសកកម្មពិសេស
និងជា អនុប្រធានទី១ គ.ជ.គ.ម

បណ្ឌិត ញឹម វណ្ណដា

សេចក្តីថ្លែងអំណរគុណ

គណៈកម្មាធិការជាតិគ្រប់គ្រងគ្រោះមហន្តរាយ (គ.ជ.គ.ម) សូមថ្លែងអំណរគុណដ៏ជ្រាលជ្រៅចំពោះស្ថាប័ននិងបុគ្គល ដែលបានរួមចំណែកក្នុងការរៀបចំសេចក្តីណែនាំប្រើប្រាស់ទម្រង់របាយការណ៍ទិន្នន័យគ្រោះមហន្តរាយ ។ ក្នុងអំឡុងពេលរៀបចំទម្រង់របាយការណ៍ទិន្នន័យទាំងនេះសិក្ខាសាលាពិគ្រោះយោបល់ជាច្រើនត្រូវបានរៀបចំឡើងជាមួយអ្នកពាក់ព័ន្ធរួមមាន តំណាងមកពីក្រសួងពាក់ព័ន្ធ មន្ទីរជុំវិញខេត្ត គណៈកម្មាធិការគ្រប់គ្រងគ្រោះមហន្តរាយខេត្ត (គ.គ.ម.ខ) គណៈកម្មាធិការគ្រប់គ្រងគ្រោះមហន្តរាយស្រុក (គ.គ.ម.ស) គណៈកម្មាធិការគ្រប់គ្រងគ្រោះមហន្តរាយឃុំ (គ.គ.ម.ឃ) ភ្នាក់ងារសហប្រជាជាតិ និងអង្គការសង្គមស៊ីវិល បានចូលរួមក្នុងសិក្ខាសាលាពិគ្រោះយោបល់ទាំងនោះ ។

គ.ជ.គ.ម សូមថ្លែងអំណរគុណដ៏ជ្រាលជ្រៅផងដែរដល់កម្មវិធីអភិវឌ្ឍន៍សហប្រជាជាតិ (UNDP) ដែលបានគាំទ្រជាថវិកានិងបច្ចេកទេស ក្នុងការរៀបចំសេចក្តីណែនាំប្រើប្រាស់ទម្រង់របាយការណ៍ទិន្នន័យគ្រោះមហន្តរាយបានដោយជោគជ័យ ។ យើងខ្ញុំសូមថ្លែងអំណរគុណដោយស្មោះចំពោះ ក្រុមការងារ គ.ជ.គ.ម និង UNDP ដែលបានផ្តល់នូវការសម្របសម្រួល ជួបប្រឹក្សាយោបល់ការដាក់បញ្ចូលគ្នានូវគំនិតផ្សេងៗ រួមមាន បច្ចេកទេសនិងការគាំទ្រការរៀបចំសិក្ខាសាលា ។ សមាជិកក្រុមការងាររួមមាន ៖

- ឯកឧត្តម **ប៉ុន ណារិទ្ធិ** អគ្គលេខាធិការ គ.ជ.គ.ម
- ឯកឧត្តម **ជួប ស៊ីថន** ទីប្រឹក្សា គ.ជ.គ.ម
- ឯកឧត្តម **នាង ឆែន** ទីប្រឹក្សា គ.ជ.គ.ម និងជាប្រធាននាយកដ្ឋានឆ្លើយតបសង្គ្រោះបន្ទាន់និងស្តារឡើងវិញ
- លោក **ហ៊ុំ សុផុន** ប្រធានគម្រោងកាត់បន្ថយហានិភ័យគ្រោះមហន្តរាយ UNDP
- លោក **សំ សុផល** មន្ត្រីគ្រប់គ្រងប្រព័ន្ធព័ត៌មានគ្រោះមហន្តរាយ UNDP

ជាចុងក្រោយ គ.ជ.គ.ម សូមថ្លែងអំណរគុណចំពោះតំណាងមកពីក្រសួងពាក់ព័ន្ធ អ្នកពាក់ព័ន្ធនៅថ្នាក់ក្រោមជាតិរួមមាន ខេត្ត ស្រុក និងឃុំដែលបានខិតខំប្រឹងប្រែងផ្តល់នូវគំនិតនិងយោបល់ដើម្បីធ្វើឱ្យទម្រង់របាយការណ៍ទិន្នន័យទាំងនេះសម្រេចបានជោគជ័យ ។ ទម្រង់របាយការណ៍ ទិន្នន័យគ្រោះមហន្តរាយនិងសេចក្តីណែនាំប្រើប្រាស់នេះ បង្កើតឡើងដោយមានប្រសិទ្ធភាពទៅបានដោយសារមានការចូលរួម ការផ្តល់យោបល់ ចំណេះដឹង និងបទពិសោធពីគ្រប់អ្នកពាក់ព័ន្ធទាំងអស់ ។

អក្សរកាត់

គ.ជ.គ.ម	គណៈកម្មាធិការជាតិគ្រប់គ្រងគ្រោះមហន្តរាយ
គ.គ.ម.ខ	គណៈកម្មាធិការគ្រប់គ្រងគ្រោះមហន្តរាយរាជធានី/ខេត្ត
គ.គ.ម.ស	គណៈកម្មាធិការគ្រប់គ្រងគ្រោះមហន្តរាយ ស្រុក/ក្រុង/ខណ្ឌ/
គ.គ.ម.ឃ	គណៈកម្មាធិការគ្រប់គ្រងគ្រោះមហន្តរាយឃុំ/សង្កាត់
ADB	ធនាគារអភិវឌ្ឍន៍អាស៊ី
CRC	កាកបាទក្រហមកម្ពុជា
CamDi	ប្រព័ន្ធគ្រប់គ្រងទិន្នន័យការបាត់បង់និងខូចខាតដោយសារគ្រោះមហន្តរាយនៅកម្ពុជា
MoAFF	ក្រសួងកសិកម្មរុក្ខាប្រមាញ់និងនេសាទ
MoEYS	ក្រសួងអប់រំយុវជននិងកីឡា
MoH	ក្រសួងសុខាភិបាល
MoI	ក្រសួងមហាផ្ទៃ
MoP	ក្រសួងផែនការ
MoPWT	ក្រសួងសាធារណការ និងដឹកជញ្ជូន
MoWRAM	ក្រសួងធនធានទឹក និងឧតុនិយម
MRD	ក្រសួងអភិវឌ្ឍន៍ជនបទ
NCDD	គណៈកម្មាធិការជាតិសម្រាប់ការអភិវឌ្ឍតាមបែបប្រជាធិបតេយ្យនៅថ្នាក់ក្រោមជាតិ
CSO	អង្គការសង្គមស៊ីវិល
PDAFF	មន្ទីរកសិកម្មរុក្ខាប្រមាញ់និងនេសាទ
PDEYS	មន្ទីរអប់រំយុវជននិងកីឡា
PDH	មន្ទីរសុខាភិបាល
PDPWT	មន្ទីរសាធារណការ និងដឹកជញ្ជូន
PDRD	មន្ទីរអភិវឌ្ឍន៍ជនបទ
PDWRAM	មន្ទីរធនធានទឹក និងឧតុនិយម
RGC	រាជរដ្ឋាភិបាលនៃព្រះរាជាណាចក្រកម្ពុជា
UNDP	កម្មវិធីអភិវឌ្ឍន៍សហប្រជាជាតិ

I សារតារ

ប្រទេសកម្ពុជាគឺជាប្រទេសដែលងាយរងគ្រោះដោយសារគ្រោះមហន្តរាយធម្មជាតិ និងគ្រោះមហន្តរាយបង្កឡើងដោយមនុស្ស ដូចជា គ្រោះទឹកជំនន់ គ្រោះរាំង ស្ងួត ខ្យល់ព្យុះ រន្ទះបាញ់ បាក់ច្រាំងទន្លេ អគ្គីភ័យ និងជម្ងឺរាតត្បាត ។ ដោយសារតែការប្រែប្រួលអាកាសធាតុ គ្រោះមហន្តរាយទាំងអស់នេះ បានកើតមានជាញឹកញាប់ ជាពិសេសក្នុងសវត្សទី២១នេះ ដូចជាទឹកជំនន់ឆ្នាំ២០១១ គ្រោះរាំងស្ងួតឆ្នាំ ២០១២ ទឹកជំនន់ឆ្នាំ២០១៣ ទឹកជំនន់ និងគ្រោះរាំងស្ងួតឆ្នាំ២០១៤ ខ្យល់កន្ត្រាក់អគ្គីភ័យរន្ទះបាញ់ និងជំងឺរាតត្បាតនានា ។ ឥទ្ធិពលនៃគ្រោះមហន្តរាយទាំងអស់នេះបានបង្កឱ្យមានគ្រោះថ្នាក់ ប៉ះពាល់ បាត់បង់ និងខូចខាត អាយុ ជីវិតមនុស្ស សត្វ ទ្រព្យសម្បត្តិ ជីវភាពរស់នៅ ដំណាំកសិកម្ម ហេដ្ឋារចនាសម្ព័ន្ធ សេដ្ឋកិច្ច បរិស្ថាន ។ល។

ឆ្លើយតបនឹងគ្រោះមហន្តរាយធំៗ ជាពិសសទឹកជំនន់ឆ្នាំ ២០១១ និង ២០១៣ រាជរដ្ឋាភិបាលនៃព្រះរាជាណាចក្រកម្ពុជា បានខិតខំប្រឹងប្រែងដោយមិនបង្អង់ក្នុងការពង្រឹងនូវការត្រៀមរៀបចំនិងសម្របសម្រួល ដើម្បីការឆ្លើយតបគ្រោះមហន្តរាយឱ្យមានប្រសិទ្ធភាព និងល្អជាងមុន ដែលរួមមានការបង្កើតប្រព័ន្ធគ្រប់គ្រងទិន្នន័យការបាត់បង់ ខូចខាត ដោយសារគ្រោះមហន្តរាយ (CamDi) ដែលមានគេហទំព័រ camdi.ncdm.gov.kh និងធ្វើឱ្យប្រសើរឡើងនូវទម្រង់របាយការណ៍ទិន្នន័យគ្រោះមហន្តរាយ ។

កន្លងមកទិន្នន័យ/ព័ត៌មាននៃការប៉ះពាល់បាត់បង់ និងខូចខាត ដោយសារគ្រោះមហន្តរាយទាំងអស់នេះស្ថិតនៅដាច់ដោយឡែកៗពីគ្នា តាមក្រសួង មន្ទីរ រាជធានី-ខេត្ត ក្រុង-ស្រុក-ខណ្ឌនិងមិនទាន់មានភាពស៊ីសង្វាក់គ្នានៅឡើយ ដោយទិន្នន័យដែលមាននៅថ្នាក់ជាតិមានភាពលំអៀងពីគ្នារវាងក្រសួងពាក់ព័ន្ធ និងគណៈកម្មាធិការជាតិគ្រប់គ្រងគ្រោះមហន្តរាយ ។ បន្ទាប់ពីមានកិច្ចប្រជុំចង្អៀតរវាងរាជរដ្ឋាភិបាល និងអង្គការមិនមែនរដ្ឋាភិបាលនៅវិមានសន្តិភាព ថ្ងៃទី១៧ ខែកុម្ភៈ ឆ្នាំ២០១២ និងការដាក់ចេញសេចក្ដីជូនដំណឹងរបស់រាជរដ្ឋាភិបាល លេខ២១១ ស.ជ.ណ.ស.រ ចុះថ្ងៃទី២៤ ខែកុម្ភៈ ឆ្នាំ២០១២ ត្រង់ចំណុចទី១០ បានតម្រូវឱ្យគ.ជ.គ.ម ពង្រឹងប្រព័ន្ធព័ត៌មាននិងរបៀបប៉ាន់ប្រមាណការខូចខាត និងសេចក្ដីត្រូវការដោយបង្កើតគំរូស្តង់ដាមួយស៊ីសង្វាក់គ្នា ក្នុងការប៉ាន់ប្រមាណការខូចខាត និងតម្រូវការសំរាប់ការគ្រប់គ្រងវិបត្តិ ដែលត្រូវលើកកំពស់នៅថ្នាក់មូលដ្ឋាន ។

តាមរយៈសេចក្ដីជូនដំណឹងលេខ២១១ស.ជ.ណ.ស.រ ចុះថ្ងៃទី២៤ ខែកុម្ភៈ ឆ្នាំ២០១២ នេះ និងដោយមានការជួយឧបត្ថម្ភគាំទ្រជាថវិកា និងបច្ចេកទេសពីកម្មវិធីអភិវឌ្ឍន៍សហប្រជាជាតិ(UNDP) នាយកដ្ឋានឆ្លើយតបសង្គ្រោះបន្ទាន់និងស្តារឡើងវិញនៃគ.ជ.គ.ម បានដឹកនាំ និងសម្របសម្រួលជាមួយគណៈកម្មាធិការគ្រប់គ្រងគ្រោះមហន្តរាយរាជធានី/ខេត្ត ក្រុង/ស្រុក/ខណ្ឌ មន្ត្រីជំនាញតាមក្រសួងមន្ទីរ ពាក់ព័ន្ធនានា ដើម្បីប្រមូលទិន្នន័យ គ្រោះមហន្តរាយដោយធម្មជាតិ និងដោយមនុស្សនៅកម្ពុជា ចាប់ពីឆ្នាំ ១៩៩៦ កន្លងមក សម្រាប់ចងក្រងស្តុកទុកក្នុងប្រព័ន្ធគ្រប់គ្រងព័ត៌មានគ្រោះមហន្តរាយ(CamDi) តាមរយៈការឆ្លងកាត់កិច្ចប្រជុំនិងសិក្ខាសាលាពិគ្រោះយោបល់ជាច្រើនលើក ដែលមានអ្នកចូលរួមមកពីថ្នាក់រាជធានី-ខេត្ត ក្រុង-ស្រុក-ខណ្ឌ ក្រសួង មន្ទីរ កាកបាទក្រហម និងសង្គមស៊ីវិលនានា សរុបប្រមាណជាង២០០០នាក់ ហើយបានធ្វើសិក្ខាសាលាផ្សព្វផ្សាយ និងឈានដល់ការដាក់ឱ្យប្រើប្រព័ន្ធ CamDi នៅសណ្ឋាគារសាន់វ៉េ ថ្ងៃទី៨ ខែកក្កដា ឆ្នាំ២០១៤ ក្រោមអធិបតីយភាពដ៏ខ្ពស់ខ្ពស់របស់ឯកឧត្តមបណ្ឌិត **ញឹម វណ្ណដា** ទេសរដ្ឋមន្ត្រីទទួលបន្ទុកបេសកកម្ម

ពិសេស និងជាអនុប្រធានទី១នៃគ.ជ.គ.ម និង លោកស្រី **Claire Van der Vaeren** អ្នកសម្របសម្រួលសហប្រជាជាតិ និងប្រធានតំណាងកម្មវិធីអភិវឌ្ឍន៍សហប្រជាជាតិប្រចាំនៅកម្ពុជា ។ ជាមួយគ្នានេះដែរ ក្រុមការងារ ក៏បានរកឃើញថា របាយការណ៍ស្តីពីគ្រោះមហន្តរាយរបស់ថ្នាក់ខេត្ត-រាជធានី ក្រុង-ស្រុក-ខណ្ឌ ឃុំ-សង្កាត់ ដែលកន្លងមកបានរៀបចំនិងណែនាំឱ្យប្រើប្រាស់ តាមលិខិតលេខ ២៨០ គ.ជ.គ.ម ចុះថ្ងៃទី២៩ ខែមិថុនា ឆ្នាំ២០១២ (មើលឧបសម្ព័ន្ធ ៤) នៅមានភាពខ្វះចន្លោះ ដោយទិន្នន័យខ្លះពុំទាន់មានលក្ខណៈច្បាស់លាស់គ្រប់គ្រាន់ សម្រាប់ការដាក់បញ្ចូលទៅក្នុង ប្រព័ន្ធCamDi នៅឡើយ ដោយហេតុនេះ UNDP ក៏បានជួយបន្តពង្រឹងទម្រង់របាយការណ៍ទិន្នន័យនេះឡើងវិញ ។ ក្រោយពីបានចុះធ្វើការជួបប្រជុំពិភាក្សា និងណែនាំអនុវត្តប្រើប្រាស់ ទម្រង់របាយការណ៍ដល់ថ្នាក់ខេត្ត-រាជធានី ក្រុង-ស្រុក-ខណ្ឌ ឃុំ-សង្កាត់ មន្ត្រីជំនាញ និងមន្ទីរពាក់ព័ន្ធក្នុងខេត្តចំនួន៥ ៖ ព្រៃវែង ក្រចេះ កំពង់ធំ សៀមរាប កំពង់ឆ្នាំង និងការធ្វើសិក្ខាសាលាពិគ្រោះយោបល់ជាមួយថ្នាក់ក្រសួង ភ្នាក់ងារ សហប្រជាជាតិ អង្គការសង្គមស៊ីវិលមួយចំនួន យើងបានទទួលយកនូវសំណើរយោបល់ហើយបានធ្វើការកែលម្អជាបន្តបន្ទាប់ ជាពិសេស ការគាំទ្រ និងឯកភាពលើទម្រង់របាយការណ៍ទិន្នន័យគ្រោះមហន្តរាយទាំងប្រាំរបស់គ.ជ.គ.ម នៅក្នុងសិក្ខាសាលាចុងក្រោយ ដែលប្រារព្ធធ្វើនៅ សណ្ឋាគារ កាំបូឌីយ៉ាណា ថ្ងៃទី១៨ ខែកញ្ញា ឆ្នាំ២០១៤ ដែលមានអ្នកចូលរួមប្រមាណជាង ៦០នាក់ ក្រោមអធិបតីភាព ឯកឧត្តម **ប៉ុន ណ្ណារិទ្ធ** អគ្គលេខាធិការ គ.ជ.គ.ម ។

II គោលបំណងនៃការដាក់ឱ្យប្រើប្រាស់ទម្រង់របាយការណ៍ទិន្នន័យគ្រោះមហន្តរាយ

- ដើម្បីជួយសម្រួលដល់ថ្នាក់ក្រោមជាតិ ក្នុងការ កត់ត្រា/ដាក់បញ្ចូលនូវរាល់ទិន្នន័យ ឬតួលេខដែលបានធ្វើការប៉ាន់ប្រមាណនិងវាយតម្លៃ ដោយមានការឯកភាពគ្នារួចជាស្រេច ដើម្បីបញ្ជូនទៅថ្នាក់ជាតិទាន់ពេល និងច្បាស់លាស់ (ស៊ីគ្នាឬត្រូវគ្នា) ។
- ដើម្បីជួយដល់ថ្នាក់ដឹកនាំ រាជរដ្ឋាភិបាល/ក្រសួងស្ថាប័នធ្វើការសំរេចចិត្តបានឆាប់រហ័ស ត្រឹមត្រូវក្នុងការដាក់ចេញនូវវិធានការណ៍ អន្តរាគមន៍បន្ទាន់ទាន់ពេល និងមានប្រសិទ្ធភាព ។
- ដើម្បីផ្តល់ភាពងាយស្រួលដល់ដៃគូពាក់ព័ន្ធ/ម្ចាស់ជំនួយនានា ក្នុងការពិចារណា ផ្តល់នូវជំនួយមនុស្សធម៌បានសមស្របដល់ជនរងគ្រោះនិងការជួសជុលស្តារ និងការកសាងឡើងវិញ ។
- ដើម្បីកាត់បន្ថយការខ្ជះខ្ជាយពេលវេលា និងការប្រើប្រាស់ធនធានជាន់គ្នាហើយនិងការឈឺចាប់របស់ជនរងគ្រោះដើម្បីជួយអន្តរាគមន៍ទាន់ពេល មានប្រសិទ្ធភាព និងធ្វើឱ្យកិច្ចសហប្រតិបត្តិការរវាងគ្រប់ភាគីពាក់ព័ន្ធទាំងអស់ ទាំងជាតិ អន្តរជាតិ កាន់តែល្អប្រសើរ និងរឹងមាំជាងមុន ។

III

សេចក្តីណែនាំស្តីពីរបៀបធ្វើ
របាយការណ៍ទិន្នន័យគ្រោះមហន្តរាយ

ទម្រង់របាយការណ៍ទី១
ការតាមដានត្រួតពិនិត្យព្រឹត្តិការណ៍មុនពេលគ្រោះមហន្តរាយ

i). គោលបំណង

- ផ្តល់ព័ត៌មានបានច្បាស់លាស់និងទាន់ពេលពីស្ថានភាព គ្រោះអាសន្នមួយដែលអាចនឹងកើតមានឡើងនៅក្នុងមូលដ្ឋានសហគមន៍ដល់ គណៈកម្មាធិការគ្រប់គ្រង គ្រោះមហន្តរាយ ស្រុក/ខណ្ឌ/ក្រុង រាជធានី/ខេត្ត និងថ្នាក់ជាតិ ។
- កាត់បន្ថយផលប៉ះពាល់ធ្ងន់ធ្ងរដល់ មូលដ្ឋានសហគមន៍ ដោយសារឥទ្ធិពលគ្រោះអាសន្ន តាមរយៈការត្រៀមរៀបចំ វិធានការសង្គ្រោះនិងឆ្លើយតបបន្ទាន់ទាន់ពេល ។

ii). ពេលវេលាកំណត់និងវិធីសាស្ត្រធ្វើរបាយការណ៍

- **ពេលវេលា**

របាយការណ៍នេះធ្វើដោយថ្នាក់ឃុំ/សង្កាត់ និងបញ្ជូនមកថ្នាក់ស្រុក/ក្រុង/ខណ្ឌ រាជធានី/ខេត្ត ក្នុងអម្លុងពេលពី ១ថ្ងៃ ទៅ៣ថ្ងៃ (ឬឆាប់ជាងនេះតាមការជាក់ស្តែង) ។

- **វិធីសាស្ត្រ**

នៅពេលពិនិត្យតាមដានស្ថានភាពគ្រោះអាសន្នមួយ ដែលអាចកើតមានឡើងក្នុងរយៈពេល ២ ឬ ៣ ថ្ងៃទៀតខាងមុខ គណៈកម្មាធិការគ្រប់គ្រងគ្រោះមហន្តរាយថ្នាក់

ឃុំ/សង្កាត់ត្រូវធ្វើការកោះប្រជុំ និងបែងចែកភារកិច្ចដល់ក្រុមប្រតិបត្តិការទាំងបីដើម្បីធ្វើសកម្មភាព និងប្រមូលព័ត៌មាន(*មើលឧបសម្ព័ន្ធ ៣*) ដើម្បីដាក់បញ្ចូលក្នុងរបាយការណ៍ ។

iii). របៀបសរសេររបាយការណ៍

ក្បាលរបាយការណ៍ ៖ សរសេរឈ្មោះ ឃុំ/សង្កាត់ ស្រុក/ក្រុង/ខណ្ឌ ឈ្មោះខេត្ត/រាជធានី និងលេខកូដឃុំ/សង្កាត់ ។

១. មុខសញ្ញាគ្រោះថ្នាក់

គូសសញ្ញា√ នៅក្នុងប្រអប់ □ ចំពោះមុខសញ្ញាគ្រោះថ្នាក់ណាមួយ ដែលបានកើតឡើង ដូចជាទឹកជំនន់ ឬ រាំងស្ងួតឬក៏សរសេរឈ្មោះមុខសញ្ញាគ្រោះថ្នាក់ណាមួយផ្សេងទៀត ត្រង់ចំណុចផ្សេងៗ (បើមិនមែនជាទឹកជំនន់ ឬរាំងស្ងួត)។

២. កាលបរិច្ឆេទដែលនឹងមានគ្រោះមហន្តរាយ

សរសេរពីពេលវេលាដែលព្រឹត្តិការណ៍ មួយកើតមានឡើង តាមការពិនិត្យតាមដានជាក់ស្តែង និងសន្និដ្ឋាន។

៣. ការតាមដានត្រួតពិនិត្យព្រឹត្តិការណ៍ និងព័ត៌មានគ្រោះអាសន្ន

➢ ចំពោះឃុំ/សង្កាត់នៅជាប់តាមដងទន្លេ ស្ទឹង ព្រែក បឹង ៖

នៅពេលរដូវទឹកឡើងជិតដល់មាត់ច្រាំង/ជិតដល់កំរិតប្រកាសអាសន្ន ចៅសង្កាត់/មេឃុំ ត្រូវចាត់ឱ្យមេភូមិ/សមាជិក តាមដានជាប្រចាំមើលបង្គោលកំរិតកម្ពស់ទឹក/បង្គោល ធ្លាប់ក្រិតចំណាំណាមួយ និងសរសេរកំរិតកម្ពស់ទឹកនៅលើក្តាខៀនផ្តល់ព័ត៌មាន (បើមាន) និងត្រូវផ្តល់ព័ត៌មានទៅចៅសង្កាត់/មេឃុំរៀងរាល់ថ្ងៃឬម៉ោង (បើកំរិតកម្ពស់ទឹក កើនឡើងខ្លាំង) ។

➢ ចំពោះឃុំ/សង្កាត់ នៅជាប់/ក្បែរជើងភ្នំ(ដូចជានៅខេត្តកំពង់ស្ពឺ,ពោធិ៍សាត់ ជាដើម) ៖

ក្នុងរដូវភ្លៀង/វស្សាឬពេលមានភ្លៀងធ្លាក់ជោគជាំជាប់ៗគ្នានៅតំបន់ភ្នំត្រូវតាមដានពី កំរិតទឹកភ្លៀងតាមព័ត៌មានព្យាករណ៍/អ្នកឡើងភ្នំ ពីបរិមាណទឹកដ៏សម្បើមដែលអាចនឹងហូរធ្លាក់ចាក់ចុះមកកាន់ភូមិ/ឃុំ នៅក្បែរ ។

➢ ចំពោះឃុំ/សង្កាត់ មានភូមិសាស្រ្តជាប់ក្បែរព្រំដែនប្រទេសជិតខាង ៖

ក្នុងរដូវភ្លៀង/វស្សា ត្រូវពិនិត្យតាមដានពីស្ថានភាពទឹកភ្លៀងនិងការបន្តធ្លាក់តាមការផ្សព្វផ្សាយព័ត៌មានព្យាករណ៍ ឬស្ថានភាពទឹកជំនន់នៅតាមស្រុក/ខេត្តជាប់ព្រំដែន តាមរយៈអ្នកចេញចូលធ្វើការ/រកស៊ី ឬក៏ការផ្តល់ដំណឹងពី គ.គ.ម.ខ/ខេត្ត ជាប់ព្រំដែន អំពីការអាចបាក់ធ្លាយទំនប់ឬការបង្ហូរទឹកចេញពីអាង ។

៤. ការសន្និដ្ឋាននិងប៉ាន់ប្រមាណលើព្រឹត្តិការណ៍

តើអ្វីជាចរិតលក្ខណៈរបស់គ្រោះមហន្តរាយ ដូចរង្វាស់ទំហំ ល្បឿន និងវិសាលភាព របស់វាប្រៀបធៀបជាមួយព្រឹត្តិការណ៍មុនៗ ហើយអ្វីដែលបាត់បង់ខូចខាតធ្ងន់ធ្ងរ និងសូមបញ្ជាក់នូវអ្វីដែលអាចជាតម្រូវការចាំបាច់បន្ទាន់ត្រូវអន្តរាគមន៍ (សរសេរយ៉ាងច្រើន ៤ កថាខណ្ឌ) ។

៥. ទំហំនៃឥទ្ធិពលការខូចខាតដែលនឹងកើតមានឡើង

៥.១. ទីតាំងនិងចំនួនប្រជាជនដែលអាចនឹងទទួលរងឥទ្ធិពលដោយគ្រោះអាសន្ន ៖

សរសេរឈ្មោះភូមិ ដែលអាចនឹងទទួលរងនូវឥទ្ធិពលនៃគ្រោះអាសន្ន និងបំពេញតួលេខ ប្រជាជនដែលអាចនឹងប៉ះពាល់/រងគ្រោះតាមការប៉ាន់ស្មាន ពិសេសចំនួនក្រុមងាយរងគ្រោះ ដែលមានស្រាប់នៅក្នុងតារាងស្ថិតិរបស់ភូមិ ។

៥.២. ផ្ទះ ដំណាំកសិកម្ម និងសត្វពាហនៈដែលអាចនឹងទទួលរងឥទ្ធិពល ៖

សរសេរឈ្មោះភូមិដាក់លាក់និងបំពេញតួលេខផ្ទៃដីដំណាំស្រូវ ដំណាំរួមផ្សំ ដំណាំ ឧស្សាហកម្ម និងសត្វពាហនៈដែលមានភូមិសាស្រ្តនៅតំបន់ទំនាប/ប្រឈមនឹងការប៉ះពាល់/ ជន់លិច តាមស្ថិតិមានស្រាប់របស់ភូមិ។

៥.៣. អគារសាធារណៈផ្លូវគមនាគមន៍និងសេវាសំខាន់ៗដែលទំនងនឹងទទួលរងឥទ្ធិពល ៖

សូមគូសសញ្ញា√ ក្នុងប្រអប់ □ បើសិនគិតថា សំណង់អគារផ្លូវនិងសេវាណា ដែលអាចនឹងទទួលរងឥទ្ធិពល /

ជន់លិច ។

៦. ការត្រៀមរៀបចំសង្គ្រោះបន្ទាន់

៦.១. ធនធាននិងសម្ភារៈបរិក្ខារដែលប្រើបាន / ការត្រៀមរៀបចំភស្តុភា / ទ្រព្យសម្បត្តិ / សមត្ថភាព៖

សរសេរឈ្មោះអង្គភាពដូចជា នគរបាលប៉ុស្តិ៍ សាលារៀន មណ្ឌលសុខភាព កាកបាទ ក្រហមឃុំ ឬអាជ្ញាធរឃុំ/សង្កាត់ ភូមិ ឬ ម្ចាស់(កម្មសិទ្ធិ) ដែលមានកម្លាំងអាចជួយសង្គ្រោះ ឬមានជាមធ្យោបាយ សម្ភារៈ បរិក្ខារនានា ដូចជាទូក កាណូត រថយន្ត ថ្នាំពេទ្យ ស្បៀង ប្រេង ថវិកា អាវពោង ខ្សែ សំបកកង់ឡាន ។ល។ សម្រាប់ឆ្លើយតប ពេលមានគ្រោះអាសន្ន និង បញ្ជាក់ឈ្មោះអ្នកទទួលខុសត្រូវ និង លេខទូរស័ព្ទទំនាក់ទំនងពេលមានព្រឹត្តិការណ៍កើតឡើង ។

៦.២. ទីសុវត្ថិភាព ៖

សរសេរឈ្មោះទីសុវត្ថិភាពដូចជា សាលារៀន មណ្ឌលសុខភាព វត្ត ទីទួល ផ្លូវ ដោយបញ្ជាក់អំពីទីតាំងស្ថិតនៅកន្លែងណា និងចម្ងាយផ្លូវពីភូមិ/ឃុំទៅកាន់ទីនោះ និង ចំនួន អគារ/បន្ទប់ដែលអាចស្នាក់នៅបានប៉ុន្មាននាក់ ហើយបញ្ជាក់ផងដែរពីអគ្គិសនី (ម៉ាស៊ីន ភ្លើង) ចំនួនបង្គន់អនាម័យ អណ្តូងទឹកស្អាត(ស្នប់/លូ) ប្រសិនបើមានក្នុងទីសុវត្ថិភាពនីមួយៗ ។

៦.៣. សកម្មភាពត្រៀមរៀបចំ/វិធានការដែលប្រកាន់យកដោយអាជ្ញាធរមូលដ្ឋាន ៖

សរសេររៀបរាប់ដោយសង្ខេបពីសកម្មភាពឬវិធានការដែលបានត្រៀមបម្រុង ដើម្បីសង្គ្រោះនិងឆ្លើយតបបន្ទាន់ពេលមានព្រឹត្តិការណ៍គ្រោះអាសន្នកើតមានឡើងដូចជា ៖

- ការប្រជុំក្រុមប្រឹក្សា និងក្រុមប្រតិបត្តិការទាំងបីរបស់ឃុំ/សង្កាត់ និងជាមួយអង្គការដៃគូឈរជើងក្នុងមូលដ្ឋាន (បើមាន) ។
- ការចាត់តាំងកម្លាំង(មេភូមិ)តាមដានស្ថានការណ៍ និងព័ត៌មាន និងរាយការណ៍ជាប្រចាំនិងសរសេរកំរិតកម្ពស់ទឹកនៅលើក្តារខៀនព័ត៌មាន(បើមាន) ឬក៏ផ្តល់សញ្ញាប្រកាសអាសន្ន(តាមការកំណត់ឯកភាពគ្នា)នៅពេលមានគ្រោះអាសន្នកើតមានឡើង ។
- បែងចែកកម្លាំងត្រៀមសង្គ្រោះ ឆ្លើយតបបន្ទាន់និងចុះណែនាំ ផ្សព្វផ្សាយ/បកស្រាយព័ត៌មានព្យាករណ៍ជូនដល់ប្រជាពលរដ្ឋដែលរស់នៅតំបន់ងាយរងគ្រោះ ដើម្បីប្រុងប្រយ័ត្ន និងត្រៀមរៀបចំមធ្យោបាយ ឬទ្រព្យសម្បត្តិមានតម្លៃ ..ទុកជាមុន ។
- ការដាក់បង្ហាញផែនទី ទីសុវត្ថិភាពនៅតាមភូមិ/ឃុំ ដោយបញ្ជាក់ពីផ្លូវធ្វើដំណើរទៅកាន់ ទីសុវត្ថិភាពនីមួយៗ ឬ កន្លែងដែលត្រូវប្រមូលផ្តុំគ្នា ពេលទទួលបានសញ្ញាប្រកាសអាសន្ន ។

៧. ប្រភេទតម្រូវការដែលជាអាទិភាព

សរសេរអំពីតម្រូវការដែលចាំបាច់ ជាពិសេសការជួយអន្តរាគមន៍ សង្គ្រោះ ឆ្លើយតបបន្ទាន់ ដូចជាតម្រូវការកម្លាំងសង្គ្រោះ មធ្យោបាយសង្គ្រោះ ការព្យាបាលថែទាំសុខភាព ការការពារសុវត្ថិភាព/សន្តិសុខការសាងសង់ជម្រក ដែលសមស្របតាមស្ថានការណ៍ជាក់ស្តែង ដែលអាចនឹងកើតមាន ហើយដែលអាជ្ញាធរឃុំ/សង្កាត់ ពុំមានលទ្ធភាពអាចដោះស្រាយបានដោយខ្លួនឯង ។

សមាសភាពធ្វើរបាយការណ៍

សរសេរឈ្មោះ និងមុខងារអ្នកធ្វើរបាយការណ៍ ចំនួនពីនាក់ដោយដាក់លេខទូរស័ព្ទ ដើម្បីងាយស្រួលទំនាក់ទំនង ពីភាគីពាក់ព័ន្ធនានា ពេលត្រូវការព័ត៌មានបន្ថែម ។

ការចុះហត្ថលេខានិងប្រថាប់ត្រា

មេឃុំ/ចៅសង្កាត់ ត្រូវចុះថ្ងៃ ខែ ឆ្នាំ ឬលេខរបាយការណ៍ ឱ្យបានត្រឹមត្រូវនិងត្រូវចុះ ហត្ថលេខានិងប្រថាប់ត្រា មុននឹងបញ្ជូនទៅថ្នាក់ស្រុក/ក្រុង/ខណ្ឌ ខេត្ត/រាជធានី ។

ព្រះរាជាណាចក្រកម្ពុជា
ជាតិ សាសនា ព្រះមហាក្សត្រ

រាជធានី/ខេត្ត......................................
សាលាស្រុក/ក្រុង/ខណ្ឌ.........................
ឃុំ/សង្កាត់..
លេខកូដឃុំ...
លេខ...

ទម្រង់របាយការណ៍ទី១ - ការតាមដានត្រួតពិនិត្យព្រឹត្តិការណ៍មុនពេលគ្រោះមហន្តរាយ

របាយការណ៍នេះត្រូវផ្ញើទៅ គណៈកម្មាធិការគ្រប់គ្រងគ្រោះមហន្តរាយ ស្រុក...........................

១. មុខសញ្ញាគ្រោះថ្នាក់ ៖ ទឹកជំនន់ □ រាំងស្ងួត □ ផ្សេងៗ...................................

២. កាលបរិច្ឆេទដែលនឹងមានគ្រោះមហន្តរាយ ៖ ថ្ងៃទី............. ខែ................. ឆ្នាំ................ នៅម៉ោង.................................

៣. ការតាមដានត្រួតពិនិត្យព្រឹត្តិការណ៍ និងព័ត៌មានគ្រោះអាសន្ន (សូមសរសេរខ្លឹមសារខ្លីៗតាមសេចក្តីណែនាំ)

៤. ការសន្និដ្ឋាននិងប៉ាន់ប្រមាណលើព្រឹត្តិការណ៍ ៖ ....
....
....
....

៥. ទំហំនៃឥទ្ធិពលការខូចខាតដែលនឹងកើតមានឡើង

៥.១. ទីតាំងនិងចំនួនប្រជាជនដែលអាចនឹងទទួលរងនូវឥទ្ធិពលដោយគ្រោះអាសន្ន

ឈ្មោះភូមិ	ចំនួនប្រជាជន			ក្រុមងាយរងគ្រោះ																			
	គ្រួសារ	មនុស្ស (នាក់)		ស្ត្រី (នាក់)		កុមារ (នាក់)						ជរា (នាក់)		ជនពិការ (នាក់)		កុមារពិការ (នាក់)		មានជម្ងឺរ៉ាំរ៉ៃ HIV-ADS, របេង (នាក់)		គ្រួសារក្រីក្រ			ស្ត្រីមេគ្រួសារ
				មានគភ៌	បំបៅកូន	0-5 ឆ្នាំ		6-14 ឆ្នាំ		15-18 ឆ្នាំ		65ឆ្នាំឡើងទៅ								គ្រួសារ	នាក់		
		ស្រី	ប្រុស			ស្រី	ប្រុស	ស្រី	ប្រុស	ស្រី	ប្រុស	ស្រី	ប្រុស	ស្រី	ប្រុស	ស្រី	ប្រុស	ស្រី	ប្រុស		ស្រី	ប្រុស	

ការបញ្ជាក់បន្ថែម (បើមាន) ៖ ....

....

៥.២. ផ្ទះ ដំណាំកសិកម្ម និងសត្វពាហនៈ ដែលអាចនឹងទទួលរងឥទ្ធិពល

ឈ្មោះភូមិ	ផ្ទះ (ខ្នង)	សំណាប (ហ.ត)		សន្ទូង (ហ.ត)		ស្រូវពងគ្រោះ(ហ.ត)		ដំណាំរួមផ្សំ (ហ.ត)		ប៉ះពាល់សត្វពាហនៈ (ក្បាល)	
	ប៉ះពាល់	ប៉ះពាល់	ខូចខាត	ប៉ះពាល់	ខូចខាត	ប៉ះពាល់	ខូចខាត	ប៉ះពាល់	ខូចខាត	គោ/ក្របី	ជ្រូក

ការបញ្ជាក់បន្ថែម (បើមាន) ៖ ....

....

....

៥.៣. អគារសាធារណៈ ផ្លូវគមនាគមន៍ និងសេវាសំខាន់ៗ ដែលទំនងនឹងទទួលរងឥទ្ធិពល

ឈ្មោះភូមិ	សាលារៀន (កន្លែង)	មណ្ឌលសុខភាព (កន្លែង)	មន្ទីរពេទ្យបង្អែក (កន្លែង)	វត្ត (កន្លែង)	ផ្លូវ (កន្លែង)	ប្រភពទឹក (កន្លែង)	អគ្គិសនី (កន្លែង)	សេវាទំនាក់ទំនង (កន្លែង)	សេវាសំខាន់ៗផ្សេងទៀត			

ការបញ្ជាក់បន្ថែម (បើមាន) ៖ ....

....

....

៦. ការត្រៀមរៀបចំសង្គ្រោះបន្ទាន់

៦.១. ធនធាននិងសម្ភារៈបរិក្ខារដែលប្រើបាន / ការត្រៀមរៀបចំកស្តុភា / ទ្រព្យសម្បត្តិ / សមត្ថភាព

ឈ្មោះអង្គភាព/ អាជ្ញាធរមូលដ្ឋាន	កម្លាំងត្រៀម (នាក់)	ប្រភេទសម្ភារៈបរិក្ខារ/ភស្តុភារ	ចំនួន	ឯកតា	ចំណុះ/ទំហំ	ឈ្មោះ/លេខទូរស័ព្ទអ្នកទទួលខុសត្រូវ

ការបញ្ជាក់បន្ថែម (បើមាន) ៖ ....

....

....

៦.២. *ទីសុវត្ថិភាព (សាលារៀន,វត្ត,ទីទួល,ផ្លូវ.......)*

ឈ្មោះទីសុវត្ថិភាព	អាសយដ្ឋានទីសុវត្ថិភាព	ចម្ងាយពីភូមិ/ឃុំ(គ.ម) ទៅកាន់ទីសុវត្ថិភាព	ចំនួនអគារ/បោះតង់ (ខ្នង/កន្លែង)	ម៉ាស៊ីនភ្លើង/បណ្តាញអគ្គិសនី (គ្រឿង)	ចំនួនបង្គន់អនាម័យ (បន្ទប់)	ចំនួនអណ្តូងទឹកស្អាត(កន្លែង)	ចំនួនមនុស្សអាចស្នាក់នៅបាន(នាក់)

ការបញ្ជាក់បន្ថែម (បើជាទីសុវត្ថិភាពជាផ្លូវ ឬទីទួលទទេរគ្មានអ្វីទាំងអស់សូមបញ្ជាក់ជាទំហំ) ៖..

....

៦.៣. *សកម្មភាពត្រៀមរៀបចំ/វិធានការដែលប្រកាន់យកដោយអាជ្ញាធរមូលដ្ឋាន (សរសេរខ្លឹមសារខ្លីៗតាមសេចក្តីណែនាំ)*

៧. ប្រភេទតម្រូវការ ដែលជាអាទិភាព

ប្រភេទតម្រូវការ	ឯកតា	ចំនួន	អធិប្បាយ

ព័ត៌មានបន្ថែម (បើមាន) ៖ ....

....

....

....

....

....

....

....

សមាសភាពធ្វើរបាយការណ៍

ឈ្មោះ.......................................មុខងារ..ទូរស័ព្ទ......................................អ៊ីម៉ែល..

ឈ្មោះ.......................................មុខងារ..ទូរស័ព្ទ......................................អ៊ីម៉ែល..

ធ្វើនៅ...................,ថ្ងៃទី ....ខែ................ ឆ្នាំ.............

មេឃុំ/ចៅសង្កាត់ និងជាប្រធានគណៈកម្មាធិការគ្រប់គ្រងគ្រោះមហន្តរាយឃុំ/សង្កាត់

ទម្រង់របាយការណ៍ទី២
របាយការណ៍បន្ទាន់ ព្រឹត្តិការណ៍ក្នុងពេលគ្រោះមហន្តរាយ

i). គោលបំណង

រាយការណ៍ជាបន្ទាន់ភ្លាមៗតាមអ្វីដែលអាចធ្វើទៅបាន (អាចទូរស័ព្ទមុន) នូវព្រឹត្តិការណ៍គ្រោះមហន្តរាយដែលកំពុងកើតមានហើយបានគំរាមកំហែងដល់អាយុជីវិតមនុស្ស សត្វ និង បង្កផលប៉ះពាល់ដល់ផ្ទះ ទ្រព្យសម្បត្តិ ហេដ្ឋារចនាសម្ព័ន្ធសាធារណៈ... និង សកម្មភាពជួយ ទប់ទល់ អន្តរាគមន៍សង្គ្រោះ ឆ្លើយតបបន្ទាន់ ពីអាជ្ញាធរ/ផ្នែកពាក់ព័ន្ធ នៅក្នុងមូលដ្ឋានឃុំ/សង្កាត់ ឱ្យបានទាន់ពេលវេលា ។

ii). ពេលវេលាកំណត់និងវិធីសាស្ត្រធ្វើរបាយការណ៍

➢ **ពេលវេលា**

ធ្វើដោយឃុំ/សង្កាត់ ផ្ញើជូនក្រុង/ស្រុក/ខណ្ឌ និងត្រូវបញ្ជូនមករាជធានី/ខេត្ត ហើយ និងមកគ.ជ.គ.ម ក្នុងអំឡុងពេលចាប់ពី៣ម៉ោង ទៅ ៦ម៉ោង (អាចទូរស័ព្ទបន្ទាន់ បើចាំបាច់) ។

➢ **វិធីសាស្ត្រ**

នៅពេលគ្រោះមហន្តរាយបានកើតឡើងភ្លាមៗ គណៈកម្មាធិការគ្រប់គ្រងគ្រោះ មហន្តរាយឃុំ ត្រូវចុះទៅដល់ទីកន្លែងដែលទទួលរងគ្រោះដើម្បីធ្វើសកម្មភាពជួយសង្គ្រោះបន្ទាន់ និងប្រមូលព័ត៌មានដើម្បីធ្វើរបាយការណ៍ពិនិត្យស្ថានភាព ។

iii). របៀបសរសេររបាយការណ៍

ក្បាលរបាយការណ៍ ៖ សរសេរឈ្មោះ ឃុំ/សង្កាត់ ស្រុក/ក្រុង/ខណ្ឌ ឈ្មោះខេត្ត/រាជធានី និងលេខកូដឃុំ/សង្កាត់ ។

១. មុខសញ្ញាគ្រោះថ្នាក់

គូសសញ្ញា√ នៅក្នុងប្រអប់ □ ព្រឹត្តិការណ៍ណាមួយដែលកំពុងកើតមានឡើង (ឧទាហរណ៍ដូចជាទឹកជំនន់)។

២. កាលបរិច្ឆេទនៃព្រឹត្តិការណ៍គ្រោះមហន្តរាយ

សរសេរថ្ងៃ ខែ ឆ្នាំ និងម៉ោង ព្រឹត្តិការណ៍កើតមានឡើង។

៣. ការពិពណ៌នាសង្ខេបនៃព្រឹត្តិការណ៍ដែលកំពុងកើតមាន

សរសេរអំពីស្ថានភាពគ្រោះអាសន្ន ដែលកំពុងតែគំរាមកំហែងដល់អាយុជីវិត និងប៉ះពាល់ ខូចខាតដល់ហេដ្ឋារចនាសម្ព័ន្ធនានា តើវាមានសភាពធ្ងន់ធ្ងរដូចម្ដេចខ្លះ? ។

៤. ទីតាំងនិងប្រជាជនដែលទទួលរងឥទ្ធិពលនិងការជំលៀសចេញពីលំនៅដ្ឋាន

សរសេរឈ្មោះភូមិដែលរងគ្រោះ និងប៉ាន់ស្មានចំនួនប្រជាជនដែលទទួលរងផលប៉ះពាល់ និងចំនួនមនុស្ស/សត្វដែលបានជំលៀសចេញពីភូមិ។ចំពោះភូមិដែលទទួលរងគ្រោះធ្ងន់ធ្ងរ សូមគូសសញ្ញា √ នៅក្នុងប្រអប់ □ ។

៥. ប្រភេទជនរងគ្រោះ (ស្លាប់,របួស,បាត់ខ្លួន) និងទីកន្លែងឧបទ្ទវហេតុ

សរសេររាយតាមលំដាប់ពីប្រភេទរងគ្រោះ ដូចជា ស្លាប់, របួស,បាត់ខ្លួន ដោយបញ្ជាក់ ចំនួនអ្នករងគ្រោះ ជាមនុស្សពេញវ័យ/ចាស់/កុមារ ភេទប្រុស ឬស្រី មូលហេតុស្លាប់ដោយសារលង់ទឹក, ពស់ចឹក របួសដោយសារដើមឈើរលំលើ បាត់ខ្លួនដោយសារទឹកហូរបុកប៉ើង រកមិនទាន់ឃើញ និងបញ្ជាក់អំពីទីតាំងដែលកើតហេតុ នៅភូមិណា?

៦. ផលប៉ះពាល់ធ្ងន់ធ្ងរ ៖ ផ្ទះ ទ្រព្យសម្បត្តិ ហេដ្ឋារចនាសម្ព័ន្ធសាធារណៈ មធ្យោបាយ ឬ សេវាកម្មនានា

គូសសញ្ញា√នៅក្នុងទិន្នន័យប្រអប់□ណា ដែលទទួលរងផលប៉ះពាល់ធ្ងន់ធ្ងរឬខូចខាតទាំងស្រុង ។ ឧទាហរណ៍ បើមណ្ឌលសុខភាពខូចខាតធ្ងន់ធ្ងរ សូមគូសក្នុងប្រអប់ "មណ្ឌលសុខភាព □" ឬបើប្រព័ន្ធផ្គត់ផ្គង់ទឹកស្អាតប៉ះពាល់ធ្ងន់ធ្ងរសូមគូសក្នុងប្រអប់"ទឹកស្អាត □" ។

៧. ការពិពណ៌នាសង្ខេបពីអ្វីដែលអាជ្ញាធរ/អ្នកពាក់ព័ន្ធកំពុងធ្វើ

សរសេររៀបរាប់ខ្លីៗ អំពីសកម្មភាពដែលអាជ្ញាធរឃុំ/សង្កាត់ ក្រុមប្រតិបត្តិការទាំងបី ផ្នែកពាក់ព័ន្ធនានា ឬអង្គការដៃគូដែលមានក្នុងមូលដ្ឋានកំពុងធ្វើដូចជា ៖

- ការជួយសង្គ្រោះ ការសង់ជម្រក
- ការជួយដឹកជញ្ជូនជំលៀសប្រជាជន
- ការការពារសន្តិសុខ សណ្ដាប់ធ្នាប់
- ការរុករកសាកសព ការជួយព្យាបាលរបួស ។ល។

៨. សេចក្ដីត្រូវការបន្ទាន់

គូសសញ្ញា√ នៅក្នុង □ បាទ(បើត្រូវការ) និង គូសសញ្ញា√ នៅក្នុង □ ទេ(បើមិនត្រូវការ) និងសូមបញ្ជាក់អំពីមូលហេតុច្បាស់លាស់នៃតម្រូវការ តើសម្រាប់ប្រើប្រាស់ធ្វើអ្វី? សម្រាប់មនុស្សប៉ុន្មាននាក់? ហើយសូមគូសសញ្ញា√ នៅក្នុងប្រអប់□បើសិនគិតថា វាជាប្រភេទ តម្រូវការដែលមានអាទិភាពខ្ពស់ ។

សមាសភាពធ្វើរបាយការណ៍

សរសេរឈ្មោះនិងមុខងារអ្នកធ្វើរបាយការណ៍ចំនួនពីរនាក់ដោយដាក់លេខទូរស័ព្ទ ដើម្បីងាយស្រួលទំនាក់ទំនងពីភាគីពាក់ព័ន្ធនានា ពេលត្រូវការព័ត៌មានបន្ថែម ។

ការចុះហត្ថលេខានិងប្រថាប់ត្រា

មេឃុំ/ចៅសង្កាត់ត្រូវចុះថ្ងៃ ខែ ឆ្នាំ ឬលេខរបាយការណ៍ឱ្យបានត្រឹមត្រូវនិងត្រូវចុះហត្ថលេខា ហើយប្រថាប់ត្រាមុននឹងបញ្ជូនទៅថ្នាក់ស្រុក/ក្រុង/ខណ្ឌ ខេត្ត/រាជធានី ។

ព្រះរាជាណាចក្រកម្ពុជា
ជាតិ សាសនា ព្រះមហាក្សត្រ

រាជធានី/ខេត្ត..
សាលាស្រុក/ក្រុង/ខណ្ឌ............................
ឃុំ/សង្កាត់...
លេខកូដឃុំ...
លេខ...

ទម្រង់របាយការណ៍ទី២ - របាយការណ៍បន្ទាន់ ព្រឹត្តិការណ៍ក្នុងពេលគ្រោះមហន្តរាយ (១ម៉ោង - ៦ម៉ោង)

របាយការណ៍នេះត្រូវផ្ញើទៅ គណៈកម្មាធិការគ្រប់គ្រងគ្រោះមហន្តរាយ ស្រុក..........................

១. មុខសញ្ញាគ្រោះថ្នាក់ ៖ ទឹកជំនន់ ☐ ខ្យល់ព្យុះ ☐ អគ្គីភ័យ ☐ ផ្សេងៗ....................

២. កាលបរិច្ឆេទនៃព្រឹត្តិការណ៍គ្រោះមហន្តរាយ ៖ ថ្ងៃទី............ ខែ............ ឆ្នាំ.................. នៅម៉ោង..

៣. ការពិពណ៌នាសង្ខេបនៃព្រឹត្តិការណ៍ដែលកំពុងកើតមាន ៖..

....

៤. ទីតាំង និងប្រជាជនដែលទទួលរងឥទ្ធិពលនិងការជំលៀសចេញពីលំនៅដ្ឋាន

ឈ្មោះភូមិ	ប្រជាជនដែលប៉ះពាល់		ប្រជាជនជំលៀសចេញ		ជំលៀសសត្វពាហនៈ (ក្បាល)	
	គ្រួសារ	នាក់	គ្រួសារ	នាក់	គោ/ក្របី	ជ្រូក
☐						
☐						
☐						
☐						
☐						
☐						

សូមគូសសញ្ញាខ្វែង **x** នៅក្នុងប្រអប់ □ ចំពោះភូមិដែលទទួលរងគ្រោះធ្ងន់ធ្ងរ ការបញ្ជាក់បន្ថែម(បើមាន) ៖...

....

....

....

៥. ប្រភេទជនរងគ្រោះ (ស្លាប់,របួស,បាត់ខ្លួន) និងទីកន្លែងឧបទ្ទវហេតុ

ប្រភេទរងគ្រោះ	ចំនួនអ្នករងគ្រោះ (នាក់)					មូលហេតុ	ទីតាំងកើតហេតុ
	សរុប	មនុស្សពេញវ័យ(១៨ឆ្នាំឡើង)		កុមារ (ក្រោម១៨ឆ្នាំ)			
		ស្រី	ប្រុស	ស្រី	ប្រុស		
ស្លាប់							
របួស							
បាត់ខ្លួន							

ការបញ្ជាក់បន្ថែម(បើមាន) ៖...

....

....

៦. ផលប៉ះពាល់ធ្ងន់ធ្ងរ ៖ ផ្ទះ ទ្រព្យសម្បត្តិ ហេដ្ឋារចនាសម្ព័ន្ធសាធារណៈ មធ្យោបាយ ឬសេវាកម្មនានា សូមគូសសញ្ញាខ្វែង **x** នៅក្នុងប្រអប់ □ ចំពោះផលប៉ះពាល់លើអ្វីដែលបានទទួលរងគ្រោះធ្ងន់ធ្ងរ ៖

ផ្ទះ □	ទ្រព្យសម្បត្តិ □	សាលារៀន □	មណ្ឌលសុខភាព □	វត្ត □	អគ្គិសនី □
ផ្លូវជាតិ □	ផ្លូវខេត្ត □	ផ្លូវក្រុង □	ផ្លូវជនបទ □	ផ្លូវលំ □	ទឹកស្អាត □
ស្ពាន □	លូ □	ប្រព័ន្ធស្រោចស្រព □	បរិស្ថាន □	អាជីវកម្ម □	.... □
.... □	.... □	.... □	.... □	.... □	.... □

៧. ការពិពណ៌នាសង្ខេបពីអ្វីដែលអាជ្ញាធរ/អ្នកពាក់ព័ន្ធកំពុងធ្វើ (សរសេរតាមសេចក្តីណែនាំ)

៨. សេចក្តីត្រូវការបន្ទាន់

- សូមគូសសញ្ញា √ នៅក្នុង { } បាទ/ចាស (បើត្រូវការ) និង គូសសញ្ញា √ នៅក្នុង { }ទេ (បើមិនត្រូវការ) និង
- សូមបញ្ជាក់អំពីមូលហេតុច្បាស់លាស់នៃតម្រូវការ តើសម្រាប់ប្រើប្រាស់ធ្វើអ្វី? សម្រាប់មនុស្ស ប៉ុន្មាននាក់?....
- សូមគូសសញ្ញា √ នៅក្នុងប្រអប់ □ ខាងមុខប្រភេទតម្រូវការ បើសិនគិតថាវាជាប្រភេទមានអាទិភាពខ្ពស់

ប្រភេទតម្រូវការ	បាទ/ចាស	ទេ	អធិប្បាយអំពីមូលហេតុនៃតម្រូវការ
☐ មធ្យោបាយសង្គ្រោះ	{ }	{ }	
☐ កម្លាំងរុករកនិងសង្គ្រោះ	{ }	{ }	
☐ ការព្យាបាលនិងថែទាំសុខភាព	{ }	{ }	
☐ ជម្រកបណ្ដោះអាសន្ន	{ }	{ }	
☐ សម្ភារៈប្រើប្រាស់ក្នុងគ្រួសារ	{ }	{ }	
☐ ទឹកស្អាត	{ }	{ }	
☐ ស្បៀងអាហារ	{ }	{ }	
☐ ការពារសុវត្ថិភាព សណ្ដាប់ធ្នាប់	{ }	{ }	
☐ អនាម័យ	{ }	{ }	
☐	{ }	{ }	
☐	{ }	{ }	
☐	{ }	{ }	
☐	{ }	{ }	

សមាសភាពធ្វើរបាយការណ៍

ឈ្មោះ.......................................មុខងារ...........................ទូរស័ព្ទ..........................អ៊ីម៉ែល.....................................

ឈ្មោះ.......................................មុខងារ.......................... ទូរស័ព្ទ......................... អ៊ីម៉ែល.....................................

ធ្វើនៅ..................,ថ្ងៃទី.............ខែ..............ឆ្នាំ.........

មេឃុំ/ចៅសង្កាត់ និងជាប្រធាន

គណៈកម្មាធិការគ្រប់គ្រងគ្រោះមហន្តរាយឃុំ/សង្កាត់

ទម្រង់របាយការណ៍ទី៣
របាយការណ៍បឋម ព្រឹត្តិការណ៍ក្នុងពេលគ្រោះមហន្តរាយ

i). គោលបំណង

រាយការណ៍ជាបន្ទាន់ នូវព្រឹត្តិការណ៍គ្រោះមហន្តរាយ ដែលកំពុងកើតមាន ហើយបង្កផលប៉ះពាល់លើអាយុជីវិត មនុស្ស សត្វ លំនៅដ្ឋាន ទ្រព្យសម្បត្តិ ជីវភាពរស់នៅ ការពឹងអាស្រ័យ ហេដ្ឋារចនាសម្ព័ន្ធសាធារណៈ បរិស្ថាន... និងសកម្មភាព/វិធានការជួយ អន្តរាគមន៍បន្ទាន់របស់ អាជ្ញាធរ/ផ្នែកពាក់ព័ន្ធក្នុងមូលដ្ឋានដល់ជនរងគ្រោះ ។

ii). ពេលវេលាកំណត់និងវិធីសាស្ត្រធ្វើរបាយការណ៍

➢ **ពេលវេលា**

ធ្វើដោយឃុំ/សង្កាត់ ផ្ញើជូនមកក្រុង/ស្រុក/ខណ្ឌនិងត្រូវ បញ្ជូនមករាជធានី/ខេត្ត ហើយ និងមកគ.ជ.គ.ម ក្នុង អំលុងពេលចាប់ ពី១ថ្ងៃ ទៅ ៣ថ្ងៃ ។

➢ **វិធីសាស្ត្រ**

គណៈកម្មាធិការគ្រប់គ្រងគ្រោះមហន្តរាយឃុំ ត្រូវបើក កិច្ចប្រជុំជាមួយក្រុមប្រតិបត្តិការទាំងបី និងអង្គការដៃគូ ដែលមាននៅមូលដ្ឋានរបស់ខ្លួន ដើម្បីធ្វើសកម្មភាពជួយ សង្គ្រោះនិងឆ្លើយតប និងប្រមូលព័ត៌មានដើម្បីដាក់បញ្ចូល ក្នុងរបាយកាណ៍ ។

iii). របៀបសរសេររបាយការណ៍

ក្បាលរបាយការណ៍ ៖ សរសេរឈ្មោះ ឃុំ/សង្កាត់ ស្រុក/ក្រុង/ខណ្ឌ ឈ្មោះខេត្ត/រាជធានី និងលេខកូដឃុំ/ សង្កាត់ ។

១. មុខសញ្ញាគ្រោះថ្នាក់

គូសសញ្ញា√ នៅក្នុងប្រអប់ □ ព្រឹត្តិការណ៍ណាមួយ

ដែលកំពុងកើតមានឡើង (ឧទាហរណ៍ដូចជាទឹកជំនន់)។

២. កាលបរិច្ឆេទនៃព្រឹត្តិការណ៍គ្រោះមហន្តរាយ

សរសេរថ្ងៃ ខែ ឆ្នាំ និងម៉ោងព្រឹត្តិការណ៍កើតមានឡើង។

៣. ស្ថានភាពនិងការតំរាមកំហែងបច្ចុប្បន្ន

គូសសញ្ញា√ ក្នុងប្រអប់ □ តាមស្ថានភាព ជាក់ស្តែង ដែលកំពុងកើតមានបច្ចុប្បន្ន ខ្លាំងជាមុន ខ្សោយជាងមុន ឬ នៅទ្រឹង ។

៤. ការពិពណ៌នាសង្ខេបនៃព្រឹត្តិការណ៍ដែលកំពុងកើតមាន

តើអ្វីជាចរិតលក្ខណៈរបស់គ្រោះមហន្តរាយ ដូចរង្វាស់ ទំហំ ល្បឿន និងវិសាលភាព របស់វាប្រៀបធៀបជាមួយព្រឹត្តិការណ៍មុនៗ ហើយអ្វីដែលបាត់បង់ខូចខាតធ្ងន់ធ្ងរ និងសូមបញ្ជាក់នូវអ្វីដែលអាចជាតម្រូវការចាំបាច់បន្ទាន់ត្រូវអន្តរាគមន៍ (សរសេរយ៉ាងច្រើន ៤ កឋខណ្ឌ) ។

៥. ទីតាំងដែលកំពុងទទួលរងឥទ្ធិពល និងទីតាំងដែលទំនងនឹងរងឥទ្ធិពលបន្ថែម

សរសេរឈ្មោះភូមិដែលកំពុងទទួលរងគ្រោះ និងបញ្ជាក់ពីចំនួនប្រជាជនប៉ះពាល់ និងប្រជាជនរងគ្រោះ ដោយលំអិតតួលេខជនងាយរងគ្រោះដូចជា ស្ត្រីមានគភ៌ ស្ត្រីមានកូនខ្ចី កុមារអាយុក្រោម 5 ឆ្នាំ ពី 6-14ឆ្នាំ ពី15-18 ឆ្នាំ ចាស់ជរាចាប់ពីអាយុ65ឆ្នាំឡើង ជនពិការ និងចំនួនគ្រួសារក្រីក្រ ទាំងកំរិត១ និងកំរិត ២ ។

ក្នុងករណីគ្រោះមហន្តរាយមានឥទ្ធិពលខ្លាំង ហើយតាមការប៉ាន់ស្មានជាក់ស្តែង និងផ្អែកតាមព័ត៌មានព្យាករណ៍ និងបទពិសោធន៍កន្លងមកនោះអាចសន្និដ្ឋានថា ទឹកជំនន់នឹងបន្តលិចដល់ភូមិផ្សេងទៀត សូមសរសេរឈ្មោះភូមិ និងតួលេខក្នុងតារាង "តាមស្ថិតិដែលមានស្រាប់ក្នុងតារាងខាងក្រោម" ។

៦. មនុស្សរងគ្រោះថ្នាក់ (ស្លាប់,របួស,បាត់ខ្លួន)

សរសេរឈ្មោះភូមិ ប្រភេទរងគ្រោះថ្នាក់(ស្លាប់, របួស, បាត់ខ្លួន) ឈ្មោះជនរងគ្រោះ ភេទ អាយុ ពេលវេលាដែលបានទទួលរងគ្រោះ និងបញ្ជាក់អំពីមូលហេតុ អំពីការស្លាប់ បាត់ខ្លួន ឬការរងរបួស ។

៧. ជំលៀស

សរសេរ អំពីឈ្មោះភូមិដែលមានប្រជាជនជំលៀសចេញសរុប ប៉ុន្មានគ្រួសារ ស្មើនឹងមនុស្សប៉ុន្មាននាក់? ទៅកាន់ទីសុវត្ថិភាពឈ្មោះអ្វី មានប៉ុន្មានគ្រួសារ ស្មើនឹងមនុស្សប្រុស ប៉ុន្មាននាក់? ស្រីប៉ុន្មាននាក់? និងមានគ្រួសារ ស្មើនឹងមនុស្សប៉ុន្មាននាក់? បានទៅរស់នៅតាមផ្ទះសាច់ញាតិ ។

៧.១. ស្ថានភាព/សេចក្តីត្រូវការនៃប្រជាជនក្នុងទីសុវត្ថិភាព

សរសេរឈ្មោះទីទីសុវត្ថិភាព និងឈ្មោះទីតាំងនៅក្រៅទីសុវត្ថិភាពនីមួយៗ ដែលប្រជាជនកំពុងស្នាក់នៅមានចំនួនប៉ុន្មានគ្រួសារ ស្មើនឹងមនុស្សប្រុសប៉ុន្មាននាក់? ប៉ុន្មាន នាក់ស្រី? ហើយក្នុងនោះបញ្ជាក់ពីចំនួនគ្រួសារតាមប្រភេទប្រជាជនដែលកំពុងប្រឈមឬខ្វះខាត ដូចជាជម្រកស្នាក់នៅ ? ទឹកស្អាតប្រើប្រាស់? ស្បៀងអាហារ? សម្លៀកបំពាក់? សម្ភារៈសំរាប់ដាំស្ល? ធុងសំរាប់ដាក់ទឹកប្រើ? បង្គន់? អនាម័យ?

៨. ឥទ្ធិពលនិងការខូចខាត

៨.១. ផ្ទះ, និងសំណង់សាធារណៈ

សរសេរតួលេខប្រភេទសំណង់ ដូចជាផ្ទះប៉ុន្មានខ្នង មណ្ឌលសុខភាព, សាលារៀន, វត្ត ប៉ុន្មានកន្លែង ដែលទទួលរងផលប៉ះពាល់តិចតួច? ប៉ះពាល់មធ្យម? ប៉ះពាល់ធ្ងន់ធ្ងរ ?

៨.២. ទ្រព្យសម្បត្តិពិសេស និងមានតម្លៃ

សរសេររាយឈ្មោះទ្រព្យសម្បត្តិ/វត្ថុ មានតម្លៃ ដែលបានបាត់បង់ឬខូចខាតដោយ បញ្ជាក់ពីចំនួន /បរិមាណ និងមូលហេតុនៃការបាត់បង់ឱ្យបានច្បាស់លាស់ (ឧ. ដោយសារទឹកលិច, ធ្លាក់ចូលក្នុងទឹក, ចោរលួច) ។

៨.៣. ទីតាំងសេវាសំខាន់ៗដែលពាក់ព័ន្ធជីវភាពរស់នៅប្រចាំថ្ងៃ

សរសេរតួលេខសេវាសាធារណៈឬការពឹងអាស្រ័យនានា ដូចជា ទីតាំងផ្គត់ផ្គង់ទឹកស្អាត អគ្គិសនី ទីផ្សារ និង ទីតាំងម៉ាស៊ីនកិនស្រូវ សេវាទំនាក់ទំនងដែលបានប៉ះពាល់ ប៉ុន្មានកន្លែង? និងផ្អាកសកម្មភាព/ដំណើរការ ប៉ុន្មានកន្លែង?

៨.៤. វិស័យអប់រំ

សរសេរឈ្មោះភូមិ និងចំនួនសាលារៀនដែលទទួលរងប៉ះពាល់និងខូចខាតមធ្យម និងធ្ងន់ធ្ងរ ប៉ុន្មាន កន្លែងនិងបញ្ជាក់ឈ្មោះសម្ភារៈបរិក្ខា ដែលមានលក្ខណៈពិសេសមានអ្វីខ្លះ ចំនួនប៉ុន្មាន ដែលបានប៉ះពាល់បាត់បង់និងខូច? ហើយសូមបញ្ជាក់ឈ្មោះសាលារៀនដែលមិនអាចដំណើរការសិក្សាបានឬបិទទ្វារបណ្តោះអាសន្ន និងចំនួនសិស្សដែលមិនអាចចូលរៀន។

៨.៥. វិស័យកសិកម្ម

សរសេរតួលេខ ដំណាំស្រូវ ដំណាំឧស្សាហកម្ម ដំណាំរួមផ្សំដែលទទួលរងផលប៉ះពាល់ ប៉ុន្មានហិកតា? សត្វគោ ក្របី ជ្រូក ដំលៀសចេញប៉ុន្មានក្បាល? និង ងាប់, បាត់ ប៉ុន្មាន ក្បាល ?

៨.៦. វិស័យសាធារណៈការនិងដឹកជញ្ជូន

៨.៦.១. ផ្លូវជាតិ, ផ្លូវខេត្ត, ផ្លូវក្រុង និងសំណង់សិល្បការ្យ

សរសេរឈ្មោះទីតាំង និងតួលេខផ្លូវជាតិ ផ្លូវជាតិ, ផ្លូវខេត្ត, ផ្លូវក្រុង និងសំណង់សិល្បការ្យដែលមានលូប្រអប់ លូមូល ឬ ភ្លឺប្រឡាយប៉ុន្មានកន្លែងដែលបានប៉ះពាល់ដាច់?

៨.៦.២. ស្ពានបេតុង, ស្ពានបេឡេគ៏ និងស្ពានឈើ

សរសេរឈ្មោះទីតាំងនិងតួលេខស្ពានបេតុង ស្ពានបេឡេគ៏ និងស្ពានឈើដែលបានលិច ហូរច្រោះ និងបាក់ឬស្រុត ប៉ុន្មានកន្លែង?

៨.៧. វិស័យអភិវឌ្ឍន៍ជនបទ

៨.៧.១. ផ្លូវ និង ស្ពាន

សរសេរឈ្មោះទីតាំង និងតួលេខ ផ្លូវកៅស៊ូ/ផ្លូវបេតុង, ផ្លូវដី/ផ្លូវដីក្រហម, ស្ពានបេតុង, ស្ពានបេឡេគ៏/ស្ពានឈើ ប៉ុន្មាន កន្លែងដែលបានលិច? ហូរច្រោះ? បាក់ឬស្រុត?

៨.៧.២. លូ, អណ្តូងទឹក, បង្គន់

សរសេរឈ្មោះទីតាំង និងតួលេខ អំពីលូប្រអប់, លូមូល អណ្តូងស្នប់, អណ្តូងលូ, ស្រះ ទឹក, បង្គន់ចាក់ទឹកនិងបង្គន់ស្ងួតប៉ុន្មានកន្លែងដែលបានលិច? ហូរច្រោះ? បាក់ឬស្រុត?

៨.៨. វិស័យធនធានទឹកនិងឧតុនិយម

សរសេរឈ្មោះទីតាំង និងតួលេខទំនប់, អាងស្តុកទឹក, ប្រឡាយមេ, ប្រឡាយរង, និង សំណង់សិល្បៈការ្យ ដូចជា៖ សំណង់ដោះទឹក, ចែកចាយទឹក, ស្ទាក់ទឹក, ទំនប់បង្ហៀរ និងក្បាលហុង មានប៉ុន្មានម៉ែត្រ? ប៉ុន្មានកន្លែង? ដែលបានលិចនិងដាច់ ។

៨.៩. វិស័យឧស្សាហកម្ម

សរសេរឈ្មោះនិងតួលេខ រោងចក្រ, ម៉ាស៊ីនកិនស្រូវ, ឃ្លាំងស្តុក, សិប្បកម្ម, កសិដ្ឋាន, សហគ្រាស មានចំនួនប៉ុន្មានកន្លែងដែលបានលិច? និងប៉ុន្មានកន្លែងដែលដំណើរការមិនបានឬផ្អាកជាបណ្តោះអាសន្ន ?

៩. ជំនួយសង្គ្រោះបន្ទាន់ដែលបានទទួល

សរសេរឈ្មោះក្រសួង/ស្ថាប័ន អង្គភាព អង្គការ, សមាគម ក្រុមហ៊ុន ថ្នាក់ដឹកនាំជាន់ខ្ពស់ សប្បុរសជន ។ល។ ដែលបានផ្តល់ជំនួយចែកជូនដល់ជនរងគ្រោះ មានដូចជា អង្ករ មី ត្រីខកំប៉ុង ទឹកសុទ្ធ បានប៉ុន្មានគ្រួសារ? ស្មើនឹងមនុស្សប៉ុន្មាននាក់ ? នៅទីតាំងប្រមូលផ្តុំ/ ទីសុវត្ថិភាពឈ្មោះអ្វី? និងបញ្ជាក់ពីពេលវេលាដែលបានចែកចាយឱ្យបានច្បាស់លាស់នៅពេលណា?

១០. សង្ខេបសកម្មភាពសំខាន់ៗដែលបានធ្វើ ចាប់តាំងពីពេលកើតហេតុមកដល់បច្ចុប្បន្ន

សរសេរសង្ខេបខ្លីៗ ពីសកម្មភាពនានា ដែលអាជ្ញាធរ ឃុំ/សង្កាត់ក្រុង/ស្រុក,ខណ្ឌ រាជ-ធានី/ខេត្ត ក្រសួងស្ថាប័ន អង្គភាព ដៃគូពាក់ព័ន្ធ សប្បុរសជន សមាគម, ក្រុមហ៊ុន

នានា ។ល។ ដែលកំពុងបានធ្វើកន្លងមក មកដល់ពេលនេះ (ឧ.ដូចជាការរក្សាសណ្តាប់ធ្នាប់, ការថែទាំសុខភាព, ការអប់រំផ្សព្វផ្សាយ, ការផ្តល់ជំនួយសង្គ្រោះ ។ល។)

១១. ការឱ្យយោបល់/តម្រូវការជំនួយសង្គ្រោះបន្ទាន់

សរសេរអំពីប្រភេទតម្រូវការដែលចាំបាច់បន្ទាន់ សំរាប់ជួយដោះស្រាយបញ្ហាប្រឈមនានា ដូចជា ការកើតមានជម្ងឺគ្រុនក្តៅ, ជម្ងឺរាគ, កង្វះទឹកស្អាតប្រើប្រាស់, កង្វះស្បៀង អាហារ និងអធិប្បាយអំពីការប្រើប្រាស់សំរាប់ផ្តល់ជូនដល់ជនរងគ្រោះចំនួនប៉ុន្មានគ្រួសារ ស្មើនឹងមនុស្សប៉ុន្មាននាក់ នៅទីសុវត្ថិភាពឈ្មោះអ្វី ។

១២. ការពិពណ៌នាសង្ខេបពីស្ថានការណ៍បច្ចុប្បន្ន និងការព្យាករណ៍ពេលខាងមុខ

សរសេរសង្ខេបខ្លីៗ អំពីស្ថានការណ៍ដែលកំពុងកើតមាននាពេលបច្ចុប្បន្ន តើវាមានលក្ខណៈដូចម្តេច ដូចជាព្រឹត្តិការណ៍ នោះនៅតែមានសភាពខ្លាំងជាងមុនខ្សោយជាងមុន ឬ នៅទ្រឹង? ជាមួយគ្នានេះ បើតាមការពិនិត្យតាមដានជាក់ស្តែង និងតាមប្រភពព័ត៌មានព្យាករណ៍ផ្សេងៗ អាចវាយតម្លៃ/ប៉ាន់ស្មានថា ព្រឹត្តិការណ៍នេះអាចបន្តគំរាមកំហែងកាន់តែខ្លាំង ក្នុងរយៈពេលប៉ុន្មានថ្ងៃទៀតខាងមុខ ឬក៏អាចថយចុះវិញ ។

សមាសភាពធ្វើរបាយការណ៍

សរសេរឈ្មោះនិងមុខងារអ្នកធ្វើរបាយការណ៍ ចំនួនពីរនាក់ដោយដាក់លេខទូរស័ព្ទ ដើម្បីងាយស្រួលទំនាក់ទំនងពីភាគីពាក់ព័ន្ធនានា ពេលត្រូវការព័ត៌មានបន្ថែម ។

ការចុះហត្ថលេខានិងប្រថាប់ត្រា

មេឃុំ/ចៅសង្កាត់ ត្រូវចុះថ្ងៃ ខែ ឆ្នាំ ឬលេខរបាយការណ៍ឱ្យបានត្រឹមត្រូវ និងត្រូវចុះហត្ថលេខាហើយប្រថាប់ត្រាមុននឹងបញ្ជូនទៅថ្នាក់ស្រុក/ក្រុង/ខណ្ឌ ខេត្ត/រាជធានី ។

ព្រះរាជាណាចក្រកម្ពុជា
ជាតិ សាសនា ព្រះមហាក្សត្រ

រាជធានី/ខេត្ត...
សាលាស្រុក/ក្រុង/ខណ្ឌ................................
ឃុំ/សង្កាត់...
លេខកូដឃុំ...
លេខ...

ទម្រង់របាយការណ៍ទី៣ - របាយការណ៍បឋម ព្រឹត្តិការណ៍ក្នុងពេលគ្រោះមហន្តរាយ (១ថ្ងៃ – ៣ថ្ងៃ)

របាយការណ៍នេះត្រូវផ្ញើទៅ គណៈកម្មាធិការគ្រប់គ្រងគ្រោះមហន្តរាយ ស្រុក..........................

១. មុខសញ្ញាគ្រោះថ្នាក់ ៖ ទឹកជំនន់ □ រាំងស្ងួត □ ផ្សេងៗ................................
២. កាលបរិច្ឆេទនៃព្រឹត្តិការណ៍គ្រោះមហន្តរាយ ៖ ពីថ្ងៃទី ....ខែ...............ឆ្នាំ................. ម៉ោង..................................
៣. ស្ថានភាពនិងការគំរាមកំហែងបច្ចុប្បន្ន ៖ ខ្លាំងជាងមុន □ ខ្សោយជាងមុន □ នៅទ្រឹង □ ផ្សេងៗ ....
៤. ការពិពណ៌នាសង្ខេបនៃព្រឹត្តិការណ៍ដែលកំពុងកើតមាន ៖...
....

៥. ទីតាំងដែលកំពុងទទួលរងឥទ្ធិពល និងទីតាំងដែលទំនងនឹងរងឥទ្ធិពលបន្ថែម

ឈ្មោះភូមិដែលកំពុងទទួលរងគ្រោះ	ប្រជាជនប៉ះពាល់			ក្រុមងាយរងគ្រោះ																						
	គ្រួសារ	នាក់		គ្រួសារ	នាក់		ស្ត្រី (នាក់)		កុមារ(នាក់)						ជរា(នាក់) 65ឆ្នាំឡើង		ជនពិការ (នាក់)		កុមារពិការ (នាក់)		មានជម្ងឺរ៉ាំរ៉ៃ HIV-AIDS, របេង (នាក់)		គ្រួសារក្រីក្រ			ស្ត្រីមេគ្រួសារ
							មានគភ៌	បំបៅកូន	0-5 ឆ្នាំ		6-14 ឆ្នាំ		15-18ឆ្នាំ										គ្រួសារ	នាក់		
		ស្រី	ប្រុស		ស្រី	ប្រុស			ស្រី	ប្រុស	ស្រី	ប្រុស	ស្រី	ប្រុស	ស្រី	ប្រុស	ស្រី	ប្រុស	ស្រី	ប្រុស	ស្រី	ប្រុស		ស្រី	ប្រុស	

ការបញ្ជាក់បន្ថែម(បើមាន) ៖..

....

....

៦. មនុស្សរងគ្រោះថ្នាក់ (ស្លាប់,របួស,បាត់ខ្លួន)

ល.រ.	ឈ្មោះភូមិ	ស្លាប់,របួស,បាត់ខ្លួន	ឈ្មោះជនរងគ្រោះ	ភេទ	អាយុ	ថ្ងៃ.ខែ.ឆ្នាំ ទទួលរងគ្រោះ	មូលហេតុ
1		☐ ស្លាប់ ☐ របួស ☐ បាត់ខ្លួន					
2		☐ ស្លាប់ ☐ របួស ☐ បាត់ខ្លួន					
3		☐ ស្លាប់ ☐ របួស ☐ បាត់ខ្លួន					
4		☐ ស្លាប់ ☐ របួស ☐ បាត់ខ្លួន					

ការបញ្ជាក់បន្ថែម (បើមាន) ៖..

....

....

៧. ជំលៀស

ឈ្មោះភូមិដែលបានជំលៀសចេញ	ចំនួនគ្រួសារ	ចំនួនមនុស្ស	ទៅកាន់ទីសុវត្ថិភាព			ឈ្មោះទីតាំងសុវត្ថិភាព	នៅតាមផ្ទះសាច់ញាតិ		
			គ្រួសារ	មនុស្ស			គ្រួសារ	មនុស្ស	
				ស្រី	ប្រុស			ស្រី	ប្រុស

ការបញ្ជាក់បន្ថែមដូចជា ប្រជាជនកំពុងនៅបន្តជំលៀសមកជាហូរហែរ (បើមាន) ៖...

....

....

....

.

៧.១. ស្ថានភាព/សេចក្តីត្រូវការនៃប្រជាជនទីសុវត្ថិភាព

១) ឈ្មោះទីតាំងសុវត្ថិភាព	ចំនួនប្រជាជនរងគ្រោះ			ចំនួនគ្រួសារដែលកំពុងមានការប្រឈម/ខ្វះខាតសំរាប់ការរស់នៅប្រចាំថ្ងៃ							
	គ្រួសារ	មនុស្ស		ជម្រក	ទឹកស្អាត	ស្បៀង	សម្លៀកបំពាក់	សម្ភារៈដាំស្ល	ធុងដាក់ទឹក	បង្គន់	អនាម័យ
		ស្រី	ប្រុស								
២) ឈ្មោះទីតាំងក្រៅ ទីសុវត្ថិភាព											

ការបញ្ជាក់បន្ថែម(បើមាន) ៖...

....

....

....

៨. ឥទ្ធិពល និង ការខូចខាត

៨.១. ផ្ទះ, និងសំណង់សាធារណៈ

ឈ្មោះភូមិ	ចំនួនផ្ទះប៉ះពាល់ (ខ្នង)			ចំនួនមណ្ឌលសុខភាព ប៉ះពាល់(កន្លែង)			ចំនួនសាលារៀន ប៉ះពាល់ (កន្លែង)			ចំនួនវត្តប៉ះពាល់ (កន្លែង)			សាលាឃុំ/សង្កាត់ (កន្លែង)		
	តិចតួច	មធ្យម	ធ្ងន់ធ្ងរ	តិចតួច	មធ្យម	ធ្ងន់ធ្ងរ	តិចតួច	មធ្យម	ធ្ងន់ធ្ងរ	តិចតួច	មធ្យម	ធ្ងន់ធ្ងរ	តិចតួច	មធ្យម	ធ្ងន់ធ្ងរ

ការបញ្ជាក់បន្ថែមករណីមានសំណង់អគារដែលប៉ះពាល់ធ្ងន់ធ្ងរមិនអាចដំណើរការនិងមិនអាចចូលទៅបាន(បើមាន) ៖ ....

....

....

....

៨.២. ទ្រព្យសម្បត្តិពិសេស និងមានតម្លៃ

រាយឈ្មោះ	ឯកតា	ចំនួន/បរិមាណ		មូលហេតុ
		បាត់បង់	ខូចខាត	

ការបញ្ជាក់បន្ថែម (បើមាន) ៖..

....

....

៨.៣. ទីតាំងសេវាសំខាន់ៗដែលពាក់ព័ន្ធជីវភាពរស់នៅប្រចាំថ្ងៃ

ទីតាំង	ផ្គត់ផ្គង់ទឹកស្អាត(កន្លែង)		ផ្គត់ផ្គង់អគ្គិសនី (កន្លែង)		ទីផ្សារ(កន្លែង)		ម៉ាស៊ីនកិនស្រូវ (កន្លែង)		សេវាទំនាក់ទំនង(កន្លែង)	
	ប៉ះពាល់	ផ្អាកដំណើរការ	ប៉ះពាល់	ផ្អាកដំណើរការ	ប៉ះពាល់	ផ្អាកដំណើរការ	ប៉ះពាល់	ផ្អាកដំណើរការ	ប៉ះពាល់	ផ្អាកដំណើរការ

ការបញ្ជាក់បន្ថែម(ដូចជាសេវាផ្សេងៗទៀត) បើមាន ៖...

....

....

៨.៤. វិស័យអប់រំ

ឈ្មោះភូមិ	សាលារៀន (កន្លែង)			សម្ភារៈ/បរិក្ខារមានលក្ខណៈពិសេស					ចំនួនសិស្សមិនអាច ចូលរៀន			ឈ្មោះសាលារៀនដែលមិនអាចដំណើរការបាន
	ប៉ះពាល់	ខូចខាត		រាយឈ្មោះ	ឯកតា	ចំនួន/បរិមាណ						
		មធ្យម	ធ្ងន់ធ្ងរ			ប៉ះពាល់	បាត់បង់	ខូចខាត	សរុប	ស្រី	ប្រុស	

ការបញ្ជាក់បន្ថែម(បើមាន) ៖...

....

....

៨.៥. វិស័យកសិកម្ម

ទីតាំង	ដំណាំស្រូវ (ហ.ត)		ដំ.ឧស្សាហកម្ម (ហ.ត)		ដំណាំរួមផ្សំ (ហ.ត)		គោ/ក្របី (ក្បាល)			ជ្រូក (ក្បាល)		
	សំណាប ប៉ះពាល់	សន្ទូង/ពង្រោះ ប៉ះពាល់	.... ប៉ះពាល់	.... ប៉ះពាល់	.... ប៉ះពាល់	.... ប៉ះពាល់	ជំលៀស	ងាប់	បាត់	ជំលៀស	ងាប់	បាត់

ការបញ្ជាក់បន្ថែម(បើមាន)៖...

....

....

៨.៦. វិស័យសាធារណៈការ និងដឹកជញ្ជូន

៨.៦.១. ផ្លូវជាតិ, ផ្លូវខេត្ត, ផ្លូវក្រុង និងសំណង់សិល្បការ្យ

ចំណុចទីតាំង	ផ្លូវជាតិ(ខ្សែ)												ផ្លូវខេត្ត(ខ្សែ)											
	កៅស៊ូ			បេតុង			គ្រួសក្រហម			ដី			កៅស៊ូ			បេតុង			គ្រួសក្រហម			ដី		
	ប៉ះពាល់	ប្រោះ	ដាច់	ប៉ះពាល់	ប្រោះ	ដាច់	ប៉ះពាល់	ប្រោះ	ដាច់	ប៉ះពាល់	ប្រោះ	ដាច់	ប៉ះពាល់	ប្រោះ	ដាច់	ប៉ះពាល់	ប្រោះ	ដាច់	ប៉ះពាល់	ប្រោះ	ដាច់	ប៉ះពាល់	ប្រោះ	ដាច់

ចំណុចទីតាំង	ផ្លូវក្រុង(ខ្សែ)												សំណង់សិល្បការ្យ(កន្លែង)											
	កៅស៊ូ			បេតុង			គ្រួសក្រហម			ដី			ស្ពាន			លូមូល			លូប្រអប់			ភ្លឺប្រឡាយ		
	ប៉ះពាល់	ប្រោះ	ដាច់	ប៉ះពាល់	ប្រោះ	ដាច់	ប៉ះពាល់	ប្រោះ	ដាច់	ប៉ះពាល់	ប្រោះ	ដាច់	ប៉ះពាល់	ប្រោះ	ដាច់	ប៉ះពាល់	ប្រោះ	ដាច់	ប៉ះពាល់	ប្រោះ	ដាច់	ប៉ះពាល់	ប្រោះ	ដាច់

ការបញ្ជាក់បន្ថែម ករណីមានផ្លូវ លូ ដែលមិនអាចធ្វើចរាចរណ៍ទៅកាន់ សាលារៀន,មណ្ឌលសុខភាព.......... ឬទីតាំងសំខាន់ៗនានា (បើមាន) ៖...

....

....

៨.៦.២. ស្ពានបេតុង,ស្ពានបេឡេត៍ និងស្ពានឈើ

ទីតាំង	ស្ពានបេតុង (កន្លែង)			ស្ពានបេឡេត៍ (កន្លែង)			ស្ពានឈើ (កន្លែង)			....................(កន្លែង)		
	ប៉ះពាល់	ប្រោះ	ស្រុត	ប៉ះពាល់	ប្រោះ	ស្រុត	ប៉ះពាល់	ប្រោះ	ស្រុត	ប៉ះពាល់	ប្រោះ	ស្រុត

ការបញ្ជាក់បន្ថែម ករណី មានស្ពាន ដែលមិនអាចធ្វើចរាចរណ៍ទៅកាន់ សាលារៀន,មណ្ឌលសុខភាព..ឬទីតាំងសំខាន់ៗនានា (បើមាន) ៖...

....

....

៨.៧. វិស័យអភិវឌ្ឍន៍ជនបទ

៨.៧.១. ផ្លូវ និង ស្ពាន

ទីតាំង	ផ្លូវកៅស៊ូ (កន្លែង)			ផ្លូវបេតុង (កន្លែង)			ផ្លូវដី/ក្រហម (កន្លែង)			ស្ពានបេតុង(កន្លែង)			ស្ពានបេឡេត៍/ឈើ(កន្លែង)		
	ប៉ះពាល់	ប្រោះ	ដាច់	ប៉ះពាល់	ប្រោះ	ប៉ះពាល់	ប៉ះពាល់	ប្រោះ	ដាច់	ប៉ះពាល់	ប្រោះ	ស្រុត	ប៉ះពាល់	ប្រោះ	ស្រុត

ការបញ្ជាក់បន្ថែមករណី មានផ្លូវ ស្ពាន ដែលមិនអាចធ្វើចរាចរណ៍ទៅកាន់ សាលារៀន,មណ្ឌលសុខភាព..ឬទីតាំងសំខាន់ៗនានា (បើមាន) ៖...

....

....

៨.៧.២. លូ, អណ្តូងទឹក និង បង្ហូរ

ទីតាំង	លូប្រអប់ (កន្លែង)			លូមូល (កន្លែង)			អណ្តូងស្នប់ ប៉ះពាល់(កន្លែង)	អណ្តូងលូ ប៉ះពាល់(កន្លែង)	ស្រះទឹក ប៉ះពាល់(កន្លែង)	បង្ហូរចាក់ទឹក ប៉ះពាល់ (កន្លែង)
	ប៉ះពាល់	ហូរប្រោះ	ដាច់/បាក់	ប៉ះពាល់	ហូរប្រោះ	ដាច់/បាក់				

ការបញ្ជាក់បន្ថែម (បើមាន) ៖...

....

....

៨.៨. វិស័យធនធានទឹកនិងឧតុនិយម

ទីតាំង	ទំនប់ (ម)		អាងស្តុកទឹក (ម)		ប្រឡាយមេ (ម)		ប្រឡាយរង (ម)		សំណង់សិល្បៈការ្យ (កន្លែង)									
									រំដោះទឹក		ចែកចាយ		ស្ទាក់ទឹក		ទំ.បង្ហៀរ		ក្បាលហុង	
	ប៉ះពាល់	ដាច់	ប៉ះពាល់	ដាច់	ប៉ះពាល់	ដាច់	ប៉ះពាល់	ដាច់	ប៉ះពាល់	ដាច់	ប៉ះពាល់	ដាច់	ប៉ះពាល់	ដាច់	ប៉ះពាល់	ដាច់	ប៉ះពាល់	ដាច់

ការបញ្ជាក់បន្ថែម (បើមាន) ៖...

....

....

៨.៩. វិស័យឧស្សាហកម្ម

ឈ្មោះភូមិ	រោងចក្រ(កន្លែង)		ម៉ាស៊ីនកិនស្រូវ(កន្លែង)		ឃ្លាំងស្តុក(កន្លែង)		សិប្បកម្ម(កន្លែង)		កសិដ្ឋាន(កន្លែង)		សហគ្រាស(កន្លែង)	
	ប៉ះពាល់	ផ្អាក	ប៉ះពាល់	ផ្អាក	ប៉ះពាល់	ផ្អាក	ប៉ះពាល់	ផ្អាក	ប៉ះពាល់	ផ្អាក	ប៉ះពាល់	ផ្អាក

ការបញ្ជាក់បន្ថែម(បើមាន) ៖...

....

....

៩. ជំនួយសង្គ្រោះបន្ទាន់ដែលទទួលបាន

រាយឈ្មោះអ្នកផ្ដល់ ស្ថាប័ន/អង្គភាព/អង្គការ	ឈ្មោះទីតាំង បានផ្ដល់	ពេលវេលា បានផ្ដល់	ប្រជាជនបានទទួល		រាយមុខអំណោយដែលបានទទួល						
			គ្រួសារ	នាក់							

ការបញ្ជាក់បន្ថែម(បើមានជំនួយផ្សេងៗទៀត) ៖ ....

....

....

១០. សង្ខេបសកម្មភាពសំខាន់ៗដែលបានធ្វើចាប់តាំងពីពេលកើតហេតុមកដល់បច្ចុប្បន្ន

១១. ការឱ្យយោបល់/តម្រូវការជំនួយសង្គ្រោះបន្ទាន់

ប្រភេទតម្រូវការ	បញ្ហាប្រឈមកើតមាន	អធិប្បាយ

ការបញ្ជាក់បន្ថែម(បើមាន) ៖...

....

....

១២. ការពិពណ៌នាសង្ខេបពីស្ថានការណ៍បច្ចុប្បន្ន និងការព្យាករណ៍ពេលខាងមុខ

....

....

....

សមាសភាពធ្វើរបាយការណ៍

ឈ្មោះ.......................................មុខងារ...ទូរស័ព្ទ.......................................អ៊ីម៉ែល...............................

ឈ្មោះ.......................................មុខងារ...ទូរស័ព្ទ.......................................អ៊ីម៉ែល...............................

ធ្វើនៅ......................,ថ្ងៃទី.............ខែ..................ឆ្នាំ...................

មេឃុំ/ចៅសង្កាត់ និងជាប្រធានគណៈកម្មាធិការ

គ្រប់គ្រងគ្រោះមហន្តរាយឃុំ/សង្កាត់

ទម្រង់របាយការណ៍ទី៤ បូកសរុបផលប៉ះពាល់និងខូចខាតថ្នាក់ស្រុក

i). គោលបំណង

ដើម្បីរាយការណ៍លំអិតអំពីទំហំនៃការប៉ះពាល់ខូចខាតដោយសារគ្រោះមហន្តរាយទៅលើសមាសធាតុសំខាន់ៗងាយរងគ្រោះរួមមាន អាយុជីវិតមនុស្ស សត្វ លំនៅដ្ឋាន ទ្រព្យសម្បត្តិឯកជន ជីវភាពរស់នៅ ការពឹងអាស្រ័យ ហេដ្ឋារចនាសម្ព័ន្ធសាធារណៈ បរិស្ថាន សេដ្ឋកិច្ច និង សង្គមកិច្ច និងសកម្មភាព/វិធានការជួយអន្តរាគមន៍បន្ទាន់របស់អាជ្ញាធរ/ផ្នែកពាក់ព័ន្ធ នៅក្នុងមូលដ្ឋានដល់ជនរងគ្រោះរួមទាំងសេចក្តីត្រូវការជំនួយពីខាងក្រៅទៅតាមប្រភេទនិងបរិមាណជំនួយដែលបានផ្តល់ជូននៅថ្នាក់ស្រុក ។

ii). ពេលវេលាកំណត់និងវិធីសាស្ត្រធ្វើរបាយការណ៍

➢ **ពេលវេលា**

ធ្វើដោយក្រុង/ស្រុក/ខណ្ឌ និងត្រូវបញ្ជូនមកខេត្ត/រាជធានី ហើយនិងមក គ.ជ.គ.ម ក្នុងអម្លុងពេលចាប់ពី៣ថ្ងៃទៅ ១០ថ្ងៃ បន្ទាប់ពីគ្រោះអាសន្នបានកើតមានឡើង និងបន្តធ្វើបច្ចុប្បន្នភាព រហូតដល់ស្ថានភាពគ្រោះមហន្តរាយធូរស្បើយ ។

➢ **វិធីសាស្រ្ត**

ពេលទទួលបានរបាយការណ៍ពី គណៈកម្មាធិការគ្រប់គ្រងគ្រោះមហន្តរាយឃុំ គណៈកម្មាធិការគ្រប់គ្រងគ្រោះមហន្តរាយស្រុក ត្រូវកោះប្រជុំក្រុមប្រតិបត្តិការ ទាំង៤ (មើលឧបសម្ព័ន្ធ ២) និងដៃគូពាក់ព័ន្ធនៅក្នុងមូលដ្ឋានដើម្បីចុះធ្វើសកម្មភាព តាមតួនាទីភារកិច្ចនៅតំបន់រងគ្រោះ និង ប្រមូលទិន្នន័យព័ត៌មានដើម្បីធ្វើរបាយការណ៍ ។ ស្រុកត្រូវតាមដាននិងធ្វើសកម្មភាព ឆ្លើយតបបន្ទាន់ និងប្រមូលទិន្នន័យ ព័ត៌មាន និងធ្វើរបាយការណ៍ជាបន្តបន្ទាប់រហូតដល់ស្ថានភាពគ្រោះមហន្តរាយបានបញ្ចប់ ។

iii). របៀបសរសេររបាយការណ៍

ក្បាលរបាយការណ៍ ៖ សរសេរឈ្មោះ ស្រុក/ក្រុង/ខណ្ឌ ឈ្មោះខេត្ត/រាជធានី និងលេខកូដ ស្រុក/ក្រុង/ខណ្ឌ ។

១. មុខសញ្ញាគ្រោះថ្នាក់

គូសសញ្ញា√ នៅក្នុងប្រអប់ □ ព្រឹត្តិការណ៍ណាមួយ ដែលកំពុងកើតមានឡើង (ឧទាហរណ៍ ដូចជាទឹកជំនន់)។

២. កាលបរិច្ឆេទនៃព្រឹត្តិការណ៍គ្រោះមហន្តរាយ

សរសេរ ថ្ងៃ ខែ ឆ្នាំ និង ម៉ោងព្រឹត្តិការណ៍កើតមានឡើង។

៣. ស្ថានភាពនិងការគំរាមកំហែងបច្ចុប្បន្ន

តើអ្វីជាចរិតលក្ខណៈរបស់គ្រោះមហន្តរាយ ដូចរង្វាស់ ទំហំ ល្បឿន និងវិសាលភាព របស់វាប្រៀបធៀបជាមួយព្រឹត្តិការណ៍មុនៗ ហើយអ្វីដែលបាត់បង់ខូចខាតធ្ងន់ធ្ងរ និង សូមបញ្ជាក់នូវអ្វី ដែលអាចជាតម្រូវការចាំបាច់បន្ទាន់ត្រូវ អន្តរាគមន៍ (សរសេរយ៉ាងច្រើន ៤ កថាខណ្ឌ) ។

គូសសញ្ញា√ ក្នុងប្រអប់ □ តាមស្ថានភាពជាក់ស្តែង ដែលកំពុងកើតមានបច្ចុប្បន្ន ខ្លាំងជាងមុន ខ្សោយជាងមុន ឬនៅទ្រឹង ។

៤. ទីតាំងនិងប្រជាជនដែលទទួលរងឥទ្ធិពល

សរសេរឈ្មោះឃុំនិងចំនួនភូមិដែលទទួលរងឥទ្ធិពល ហើយគូសសញ្ញា √ ក្នុងប្រអប់ □ ប្រសិនបើឃុំណាមួយ ទទួលរងគ្រោះធ្ងន់ធ្ងរ និងបំពេញតួលេខក្នុងតារាងដោយ បញ្ជាក់ច្បាស់លាស់អំពីចំនួនប្រជាជនដែលប៉ះពាល់ និង ប្រជាជនដែលរងគ្រោះមានប៉ុន្មានគ្រួសារ ស្មើនឹងប៉ុន្មាន មនុស្សប៉ុន្មាននាក់? ហើយក្នុងនោះតើមានជនងាយរង គ្រោះដូចជា ស្ត្រីមានគភ៌ ស្ត្រីមានកូនខ្ចី កុមារ អាយុក្រោម 5ឆ្នាំ ពី6-14ឆ្នាំ ពី15-18ឆ្នាំ ចាស់ជរាចាប់ពីអាយុ65ឡើង ជនពិការ, អ្នកមានជំងឺរ៉ាំរ៉ៃ និងចំនួនគ្រួសារក្រីក្រ ទាំងកំរិត ១និងកំរិត២មានប៉ុន្មានគ្រួសារស្មើនឹងមនុស្សប៉ុន្មាននាក់?

៥. ជំលៀស

សរសេរឈ្មោះឃុំដែលមានប្រជាជនជំលៀសចេញ សរុប ប៉ុន្មានគ្រួសារ ស្មើនឹងមនុស្ស ប៉ុន្មាននាក់? ក្នុងនោះមាន ជនងាយរងគ្រោះដូចជាស្ត្រីមានគភ៌ ស្ត្រីបំបៅកូន កុមារ ចាប់ពី អាយុ 0-5ឆ្នាំ ពីអាយុ6-14ឆ្នាំ ពីអាយុ15-18 ឆ្នាំ ចាស់ជរាចាប់ពីអាយុ65ឆ្នាំឡើង ជនពិការ អ្នកមានជម្ងឺរ៉ាំរ៉ៃ មានចំនួនប៉ុន្មាននាក់ មានគ្រួសារក្រីក្រចំនួនប៉ុន្មានគ្រួសារ និងប៉ុន្មាននាក់ ស្ត្រីមេគ្រួសារមាន ប៉ុន្មានអ្នកដែលបានទៅ រស់នៅតាមទីទួលសុវត្ថិភាពនិងទៅរស់នៅ ជាមួយសាច់ ញាតិ ឬបងប្អូន ។

៦. ស្ថានភាព/សេចក្តីត្រូវការនៃប្រជាជនក្នុងទីសុវត្ថិភាព

សរសេរឈ្មោះទីសុវត្ថិភាព និងឈ្មោះទីតាំងនៅក្រៅទីសុវត្ថិភាពនីមួយៗដែលប្រជាជនកំពុងស្នាក់នៅមានចំនួន ប៉ុន្មានគ្រួសារស្មើនឹងប៉ុន្មាននាក់? មនុស្សប្រុស? ស្រី? ហើយក្នុងនោះបញ្ជាក់ពីចំនួនគ្រួសារតាមប្រភេទប្រជាជន ដែលកំពុងប្រឈមឬខ្វះខាត ដូចជា ជម្រកស្នាក់នៅ ទឹកស្អាត ប្រើប្រាស់? ស្បៀងអាហារ? សម្លៀកបំពាក់? សម្ភារៈសំរាប់ដាំស្ល? ធុងសំរាប់ដាក់ទឹកប្រើ? បង្គន់? អនាម័យ? ។

៧. មនុស្សរងគ្រោះថ្នាក់ (ស្លាប់, របួស, បាត់ខ្លួន)

សរសេរឈ្មោះភូមិ ឈ្មោះឃុំប្រភេទរងគ្រោះថ្នាក់ (ស្លាប់, របួស, បាត់ខ្លួន) ឈ្មោះជន រងគ្រោះ ភេទ អាយុ ពេល វេលា ដែលបានទទួលរងគ្រោះ និងបញ្ជាក់អំពីមូលហេតុ អំពីការស្លាប់ បាត់ខ្លួន និងការរងរបួសឱ្យបានជាក់លាក់ ច្បាស់លាស់ ។

៨. ឥទ្ធិពល និង ការខូចខាត

៨.១. ផ្ទះ វត្ត,សាលាឃុំ/ប៉ុស្តិ៍នគរបាល

សរសេរតួលេខប្រភេទសំណង់ ដូចជាផ្ទះប៉ុន្មានខ្នង, វត្ត, សាលាឃុំ/ប៉ុស្តនគរបាល ប៉ុន្មានកន្លែង ដែលទទួលរង ផលប៉ះពាល់? ខូចខាតមធ្យម ឬ ធ្ងន់ធ្ងរ?

៨.២.ទ្រព្យសម្បត្តិ

សរសេររាយឈ្មោះទ្រព្យសម្បត្តិ/វត្ថុមានតម្លៃ ដែល បានបាត់បង់ ឬខូចខាត ដោយបញ្ជាក់ពីចំនួន/បរិមាណ និងមូលហេតុនៃការបាត់បង់ឱ្យបានច្បាស់លាស់ (ឧ. ដោយសារ ទឹកលិច, ធ្លាក់ចូលក្នុងទឹក, ចោរលួច) ។

៨.៣. វិស័យអប់រំ

សរសេរឈ្មោះឃុំ/សង្កាត់ និងចំនួនសាលារៀនដែលទទួលរងប៉ះពាល់និងខូចខាត មធ្យម និងធ្ងន់ធ្ងរ ប៉ុន្មានកន្លែង និងបញ្ជាក់ឈ្មោះសម្ភារៈបរិក្ខាដែលមានលក្ខណៈពិសេស មានអ្វីខ្លះ ចំនួនប៉ុន្មាន ដែលបានប៉ះពាល់បាត់បង់ និងខូចខាត? ហើយសូមបញ្ជាក់ ឈ្មោះសាលារៀន ដែលមិនអាចដំណើរការសិក្សាបានឬបិទទ្វារបណ្តោះអាសន្ន និងចំនួន សិស្សដែលមិនអាចចូលរៀនបាន ។

៨.៤. វិស័យសុខាភិបាល

៨.៤.១. មណ្ឌលសុខភាព និង សម្ភារៈបរិក្ខាពេទ្យ

សរសេរឈ្មោះឃុំ/សង្កាត់ និងចំនួនមណ្ឌលសុខភាពដែលទទួលរងប៉ះពាល់និងខូចខាត មធ្យមនិងធ្ងន់ធ្ងរប៉ុន្មានកន្លែង និងបញ្ជាក់ឈ្មោះសម្ភារៈបរិក្ខាដែលមានលក្ខណៈពិសេសមានអ្វីខ្លះ ចំនួនប៉ុន្មាន ដែលបានប៉ះពាល់បាត់បង់ និងខូចខាត? ហើយសូមបញ្ជាក់ឈ្មោះមណ្ឌលសុខភាពដែលមិនអាចដំណើរការសិក្សាបាន ឬបិទទ្វារបណ្តោះអាសន្ន នៅតាមឃុំ/សង្កាត់ នីមួយៗ ។

៨.៤.២. ការថែទាំសុខភាព

សរសេរឈ្មោះឃុំ/សង្កាត់ និងប្រភេទជម្ងឺដែលបានកើតមាននិងលើមនុស្សប៉ុន្មាននាក់ ហើយក្នុងនោះមានប្រភេទជនងាយរងគ្រោះថ្នាក់ដូចជា ស្ត្រីមានគភ៌, ស្ត្រីបំបៅកូន, កុមារ អាយុចាប់ពី0-5 ឆ្នាំ អាយុ6-14 ឆ្នាំ អាយុ15-18 ឆ្នាំ និងចាស់ជរាចាប់ពីអាយុ65ឡើងប៉ុន្មាននាក់? ដោយបញ្ជាក់ជាក់លាក់អំពីពេលវេលាដែលវាបានកើតមាន និងអំពីមូលហេតុដែលវាបង្កឡើងដោយសារអ្វី? ។

៨.៥. សេវាសំខាន់ៗដែលពាក់ព័ន្ធជីវភាពរស់នៅប្រចាំថ្ងៃ

សរសេរឈ្មោះឃុំ/សង្កាត់និងតួលេខ សេវាសាធារណៈ ឬការពឹងអាស្រ័យនានា ដូចជា ទីតាំងផ្គត់ផ្គង់ទឹកស្អាត អគ្គិសនី ទីផ្សារ និងសេវាទំនាក់ទំនង/ទូរស័ព្ទ ដែលបានប៉ះពាល់ និងខូចខាតមធ្យមនិងខូចខាតធ្ងន់ធ្ងរប៉ុន្មានកន្លែង?

៨.៦. វិស័យកសិកម្ម

៨.៦.១. ដំណាំស្រូវ

សរសេរឈ្មោះឃុំ/សង្កាត់និងតួលេខ សំណាប សន្ទូង/ពង្រួស ជាប្រភេទ ស្រូវស្រាលស្រូវកណ្តាល ស្រូវធ្ងន់ប៉ុន្មានហិកតាប៉ះពាល់ និងប៉ុន្មានហិកតាដែលខូចខាត ។

៨.៦.២. ដំណាំឧស្សាហកម្ម,ដំណាំរួមផ្សំនិងសត្វពាហណៈ

សរសេរឈ្មោះឃុំ/សង្កាត់ និង ដាក់តួលេខដំណាំឧស្សាហកម្ម, ដំណាំរួមផ្សំចំនួនប៉ុន្មានហិកតាដែលបានប៉ះពាល់ និងប៉ុន្មានហិកតាដែលរងការខូចខាត និងសរសេរតួលេខសត្វ គោ/ក្របី ជ្រូកមានចំនួនប៉ុន្មានក្បាលដែលបានជំលៀសចេញ? បាត់? ឈឺ? ងាប់?

៨.៧. វិស័យសាធារណៈការនិងដឹកជញ្ជូន

៨.៧.១. ផ្លូវជាតិ, ផ្លូវខេត្ត, ផ្លូវក្រុង និងសំណង់សិល្បការ្យ

សរសេរឈ្មោះទីតាំង និងតួលេខផ្លូវជាតិ ផ្លូវជាតិ, ផ្លូវខេត្ត, ផ្លូវក្រុង និងសំណង់សិល្បការ្យដែលមានលូប្រអប់ លូមូល ឬ ភ្លឺប្រឡាយប៉ុន្មានកន្លែងដែលបានប៉ះពាល់ ឬដាច់?

៨.៧.២. ស្ពានបេតុង, ស្ពានបេឡេត៏ និងស្ពានឈើ

សរសេរឈ្មោះទីតាំងនិងតួលេខស្ពានបេតុង ស្ពានបេឡេត៏ និងស្ពានឈើដែលបានលិច ហូរច្រោះ និងបាក់ឬស្រុត ប៉ុន្មានកន្លែង?

៨.៨. វិស័យអភិវឌ្ឍន៍ជនបទ

៨.៨.១.ផ្លូវកៅស៊ូ, ផ្លូវបេតុង, និងផ្លូវដី/ក្រហម

សរសេរឈ្មោះទីតាំង និងតួលេខ ផ្លូវកៅស៊ូ/ផ្លូវបេតុង, ផ្លូវដី/ផ្លូវដីក្រហមប្រវែងប៉ុន្មានម៉ែត្រ ដែលបានប៉ះពាល់? ខូចខាតមធ្យម? ខូចខាតធ្ងន់ធ្ងរ?

៨.៨.២.ស្ពានបេតុង/បេឡេត៏/ឈើ, លូប្រអប់ និងលូមូល

សរសេរឈ្មោះទីតាំងនិងតួលេខ ស្ពានបេតុង, ស្ពាន

បេឡេតិ៍/ស្ពានឈើនិងលូប្រអប់,លូមូលប៉ុន្មានកន្លែងដែលបានប៉ះពាល់? ខូចខាតមធ្យម? ខូចខាតធ្ងន់ធ្ងរ?

៨.៨.៣. អណ្តូងស្នប់,អណ្តូងលូ, ស្រះទឹក និងបង្គន់

សរសេរឈ្មោះឃុំ/សង្កាត់ និងតួលេខអណ្តូងស្នប់, អណ្តូងលូ, ស្រះទឹក, បង្គន់ចាក់ទឹក និងបង្គន់ស្ងួតមានប៉ុន្មានកន្លែងដែលរងការប៉ះពាល់? ខូចខាតមធ្យម? និងខូចខាតធ្ងន់ធ្ងរ?

៨.៩. វិស័យធនធានទឹកនិងឧតុនិយម

៨.៩.១. ទំនប់, អាងស្តុកទឹក, ប្រឡាយមេ និង ប្រឡាយរង

សរសេរឈ្មោះទីតាំង និងតួលេខ ទំនប់, អាងស្តុកទឹក, ប្រឡាយមេ, ប្រឡាយរង, ទទួលរងប៉ះពាល់ និងខូចខាតមធ្យម, ខូចខាតធ្ងន់ធ្ងរ មានប្រវែងប៉ុន្មានម៉ែត្រ?

៨.៩.២. សំណង់សិល្បៈការ្យ

សរសេរឈ្មោះទីតាំង និងតួលេខសំណង់សិល្បៈការ្យដូចជា ៖ សំណង់ដោះទឹក, ចែក ចាយទឹក, ស្ទាក់ទឹក, ទំនប់បង្វៀរ និងក្បាលហុង ទទួលរងប៉ះពាល់និងខូចខាតមធ្យម, ខូចខាតធ្ងន់ធ្ងរ មានប្រវែងប៉ុន្មានម៉ែត្រ?

៩. សរុបប្រភេទជំនួយដែលបានទទួលកន្លងមក

សរសេរឈ្មោះក្រសួង/ស្ថាប័ន, អង្គភាពអង្គការ, សមាគម, ក្រុមហ៊ុន, ថ្នាក់ដឹកនាំជាន់ ខ្ពស់, សប្បុរសជន។ល។ ដែលបានផ្តល់ជំនួយចែកជូនដល់ជនរងគ្រោះមានដូចជា អង្ករ, មី, ត្រីខកំប៉ុង, ទឹកសុទ្ធ, បានប៉ុន្មានគ្រួសារ? ស្មើនឹងមនុស្សប៉ុន្មាននាក់? នៅទីតាំងប្រមូលផ្តុំ/ទីសុវត្ថិភាព ឈ្មោះអ្វី? និងបញ្ជាក់ពីពេលវេលាដែលបានចែកចាយឱ្យបានច្បាស់លាស់ នៅពេលណា ?

១០. តម្រូវការអាទិភាព

សរសេរអំពីប្រភេទតម្រូវការដ៏ចាំបាច់បំផុតដើម្បីដោះស្រាយបញ្ហាប្រឈម/លំបាកខ្វះខាត ដែលកើតមានដូចម្តេច? ដូចជាទឹកស្អាត, ជម្រក, ស្បៀង, សេវាសុខភាព និង អនាម័យ ។ល។ នៅទីតាំង កន្លែងណា? សម្រាប់ជួយដោះស្រាយដល់មនុស្សប៉ុន្មាននាក់? ស្មើនឹងមនុស្សប៉ុន្មាននាក់? គ្រួសារ?

១១. សង្ខេបសកម្មភាពសំខាន់ៗដែលបានធ្វើកន្លងមក

សរសេរសង្ខេបខ្លីៗ ពីសកម្មភាពនានា ដែលអាជ្ញាធរក្រុង/ស្រុក/ខណ្ឌ រាជធានី/ខេត្ត ក្រសួងស្ថាប័ន អង្គភាពដៃគូពាក់ព័ន្ធ សប្បុរសជនសមាគម, ក្រុមហ៊ុននានា។ល។ ដែលកំពុងបានធ្វើកន្លងមក មកដល់ពេលនេះ (ឧ.ដូចជាការរក្សាសណ្តាប់ធ្នាប់, ការថែទាំសុខភាព, ការអប់រំផ្សព្វផ្សាយ, ការផ្តល់ជំនួយសង្គ្រោះ) ។

១២. ការប៉ាន់ប្រមាណ/សន្និដ្ឋានលើផលប៉ះពាល់នៃគ្រោះមហន្តរាយ

សរសេរសង្ខេបខ្លីៗអំពីស្ថានការណ៍ដែលកំពុងកើតមាននាពេលបច្ចុប្បន្ន តើវាមានលក្ខណៈដូចម្តេច ដូចជាព្រឹត្តិការណ៍ នោះនៅតែមានសភាពខ្លាំងក្លា នៅនឹង ឬថយចុះ? ជាមួយគ្នានេះ បើតាមការពិនិត្យតាមដានជាក់ស្តែង និងតាមប្រភពព័ត៌មានព្យាករណ៍ផ្សេងៗ អាចវាយតម្លៃ/ប៉ាន់ស្មានថា ព្រឹត្តិការណ៍នេះ អាចបន្តគំរាមកំហែងកាន់តែខ្លាំងក្នុងរយៈពេល ប៉ុន្មានថ្ងៃទៀតខាងមុខ ឬក៏អាចថយចុះវិញ ។

សមាសភាពធ្វើរបាយការណ៍

សរសេរឈ្មោះ និងមុខងារ អ្នកធ្វើរបាយការណ៍ ចំនួនពីនាក់ដោយដាក់លេខទូរស័ព្ទ ដើម្បីងាយស្រួលទំនាក់ទំនងពីភាគីពាក់ព័ន្ធនានាពេលត្រូវការព័ត៌មានបន្ថែម ។

ការចុះហត្ថលេខានិងប្រថាប់ត្រា

អភិបាលស្រុក/ក្រុង/ខណ្ឌ ត្រូវចុះថ្ងៃ ខែ ឆ្នាំ ឬលេខរបាយការណ៍ឱ្យបានត្រឹមត្រូវ និងត្រូវចុះហត្ថលេខាហើយប្រថាប់ត្រាមុននឹងបញ្ជូនទៅថ្នាក់រាជធានី/ខេត្ត ក្រសួងមហាផ្ទៃ និង គណៈកម្មាធិការជាតិគ្រប់គ្រងគ្រោះមហន្តរាយ ។

ព្រះរាជាណាចក្រកម្ពុជា
ជាតិ សាសនា ព្រះមហាក្សត្រ

រាជធានី/ខេត្ត.....................................
សាលាស្រុក/ក្រុង/ខណ្ឌ......................
លេខកូដស្រុក..................................
លេខ...

ទម្រង់របាយការណ៍ទី៤ - បូកសរុបផលប៉ះពាល់និងខូចខាតថ្នាក់ស្រុក

(៣ថ្ងៃ - ១០ថ្ងៃ រហូតដល់ស្ថានភាពធូរស្រាល)

របាយការណ៍នេះត្រូវផ្ញើទៅ គណៈកម្មាធិការគ្រប់គ្រងគ្រោះមហន្តរាយ ខេត្ត..........................

១. មុខសញ្ញាគ្រោះថ្នាក់ ៖ ទឹកជំនន់ ☐ រាំងស្ងួត ☐ ផ្សេងៗ.................................
២. កាលបរិច្ឆេទនៃព្រឹត្តិការណ៍គ្រោះមហន្តរាយ ៖ ថ្ងៃទី............ ខែ......................ឆ្នាំ.................. ម៉ោង....................................
៣. ស្ថានភាពនិងការគំរាមកំហែងបច្ចុប្បន្ន ៖ ខ្លាំងជាងមុន ☐ ខ្សោយជាងមុន ☐ នៅទ្រឹង ☐ ផ្សេងៗ ....
៤. ទីតាំងនិងចំនួនប្រជាជនដែលទទួលរងឥទ្ធិពល

ឈ្មោះឃុំ/សង្កាត់	ចំនួនភូមិ	ប្រជាជនប៉ះពាល់			ប្រជាជនរងគ្រោះ																						
		គ្រួសារ	នាក់		គ្រួសារ	នាក់		ស្ត្រី		កុមារ						ជរា (នាក់) 65ឆ្នាំឡើង		ជនពិការ (នាក់)		កុមារពិការ (នាក់)		មានជម្ងឺរ៉ាំរ៉ៃ HIV-AIDS, របេង (នាក់)		គ្រួសារក្រីក្រ			ស្ត្រីមេគ្រួសារ (នាក់)
								មានគភ៌	បំបៅកូន	0-5 ឆ្នាំ		6-14 ឆ្នាំ		15-18ឆ្នាំ										គ្រួសារ	នាក់		
			ស្រី	ប្រុស		ស្រី	ប្រុស			ស្រី	ប្រុស	ស្រី	ប្រុស	ស្រី	ប្រុស	ស្រី	ប្រុស	ស្រី	ប្រុស	ស្រី	ប្រុស	ស្រី	ប្រុស		ស្រី	ប្រុស	
☐																											
☐																											
☐																											
☐																											
☐																											

សំគាល់ ៖ សូមគូសសញ្ញា ខ្វែង (×)នៅក្នុងប្រអប់ □ ប្រសិនបើឃុំ/សង្កាត់ ណាដែលបានទទួលរងគ្រោះធ្ងន់ធ្ងរ ការបញ្ជាក់បន្ថែម(បើមាន) ៖ ....

....

....

....

៥. ជំលៀស

ឈ្មោះឃុំ/សង្កាត់	ចំនួនប្រជាជនដែលបានជំលៀសចេញពីលំនៅដ្ឋាន																							ឈ្មោះទីតាំងសុវត្ថិភាពកំពុងស្នាក់នៅ
	គ្រួសារ	នាក់		ស្ត្រី		កុមារ						ជរា(នាក់) 65ឆ្នាំឡើង		ជនពិការ (នាក់)		កុមារពិការ (នាក់)		មានជម្ងឺរ៉ាំរ៉ៃ HIV-AIDS, របេង (នាក់)		គ្រួសារក្រីក្រ			ស្ត្រីមេគ្រួសារ (នាក់)	
				មានគភ៌	បំបៅកូន	0-5 ឆ្នាំ		6-14 ឆ្នាំ		15-18ឆ្នាំ										គ្រួសារ	នាក់			
		ស្រី	ប្រុស			ស្រី	ប្រុស	ស្រី	ប្រុស	ស្រី	ប្រុស	ស្រី	ប្រុស	ស្រី	ប្រុស	ស្រី	ប្រុស	ស្រី	ប្រុស		ស្រី	ប្រុស		

ការបញ្ជាក់បន្ថែម ៖..

....

....

....

....

៦. ស្ថានភាព/សេចក្តីត្រូវការនៃប្រជាជនក្នុងទីសុវត្ថិភាព

១/ ឈ្មោះទីតាំងសុវត្ថិភាព	ចំនួនប្រជាជនរងគ្រោះ			ចំនួនគ្រួសារដែលកំពុងប្រឈម/ខ្វះខាតសម្រាប់ការរស់នៅប្រចាំថ្ងៃ							
	គ្រួសារ	នាក់		ជម្រក	ទឹកស្អាត	ស្បៀង	សម្លៀកបំពាក់	សម្ភារៈដាំស្ល	ធុងដាក់ទឹក	បង្គន់	អនាម័យ
		ស្រី	ប្រុស								

២/ ឈ្មោះទីតាំងនៅក្រៅសុវត្ថិភាព	ចំនួនប្រជាជនរងគ្រោះ			ចំនួនគ្រួសារដែលកំពុងប្រឈម/ខ្វះខាតសម្រាប់ការរស់នៅប្រចាំថ្ងៃ							
	គ្រួសារ	នាក់		ជម្រក	ទឹកស្អាត	ស្បៀង	សម្លៀក បំពាក់	សម្ភារៈដាំស្ល	ធុងដាក់ទឹក	បង្គន់	អនាម័យ
		ស្រី	ប្រុស								

ការបញ្ជាក់បន្ថែម ៖...

....

....

៧. មនុស្សរងគ្រោះថ្នាក់ (ស្លាប់,របួស និងបាត់ខ្លួន)

ល.រ.	ឈ្មោះភូមិ	ឈ្មោះឃុំ/សង្កាត់	ស្លាប់,របួស,បាត់ខ្លួន	ឈ្មោះជនរងគ្រោះ	ភេទ	អាយុ	ថ្ងៃ.ខែ.ឆ្នាំ ទទួលរងគ្រោះ	មូលហេតុ
			☐ ស្លាប់ ☐ របួស ☐ បាត់ខ្លួន					
			☐ ស្លាប់ ☐ របួស ☐ បាត់ខ្លួន					
			☐ ស្លាប់ ☐ របួស ☐ បាត់ខ្លួន					
			☐ ស្លាប់ ☐ របួស ☐ បាត់ខ្លួន					

ការបញ្ជាក់បន្ថែម(បើមាន) ៖...

....

....

៨. ឥទ្ធិពល និងការខូចខាត

៨.១. ផ្ទះ, វត្ត ,សាលាឃុំ /ប៉ុស្តិ៍នគរបាល

ឈ្មោះឃុំ/សង្កាត់	ផ្ទះ (ខ្នង)			វត្ត (កន្លែង)			សាលាឃុំ/ប៉ុស្តិ៍នគរបាល		
	ប៉ះពាល់	ខូចខាត		ប៉ះពាល់	ខូចខាត		ប៉ះពាល់	ខូចខាត	
		មធ្យម	ធ្ងន់ធ្ងរ		មធ្យម	ធ្ងន់ធ្ងរ		មធ្យម	ធ្ងន់ធ្ងរ

ការបញ្ជាក់បន្ថែម (បើមាន) ៖ ....

....

....

៨.២. ទ្រព្យសម្បត្តិពិសេស/មានតម្លៃ

រាយឈ្មោះសម្ភារៈ/បរិក្ខារ	ឯកតា	ចំនួន/បរិមាណ			មូលហេតុ
		ប៉ះពាល់	បាត់បង់	ខូចខាត	

ការបញ្ជាក់បន្ថែម (បើមាន)៖ ....

....

....

៨.៣. វិស័យអប់រំ

ឈ្មោះឃុំ/សង្កាត់	សាលារៀន (កន្លែង)			សម្ភារៈ/បរិក្ខារមានលក្ខណៈពិសេស					ចំនួនសិស្សមិនអាចចូលរៀន			ឈ្មោះសាលារៀនដែលមិនអាចដំណើរការបាន
	ប៉ះពាល់	ខូចខាត		រាយឈ្មោះ	ឯកតា	ចំនួន/បរិមាណ						
		មធ្យម	ធ្ងន់ធ្ងរ			ប៉ះពាល់	បាត់បង់	ខូចខាត	សរុប	ស្រី	ប្រុស	

ការបញ្ជាក់បន្ថែម(បើមាន) ៖..

....

....

៨.៤. វិស័យសុខាភិបាល

៨.៤.១ មណ្ឌលសុខភាព និង ប្រដាប់ប្រដារពេទ្យ

ឈ្មោះឃុំ/សង្កាត់	មណ្ឌលសុខភាព (កន្លែង)			ប្រដាប់ប្រដារពេទ្យមានលក្ខណៈពិសេស					ឈ្មោះមណ្ឌលសុខភាពដែលមិនអាចដំណើរការបាន
	ប៉ះពាល់	ខូចខាត		វាយឈ្មោះ	ឯកតា	ចំនួន/បរិមាណ			
		មធ្យម	ធ្ងន់ធ្ងរ			ប៉ះពាល់	បាត់បង់	ខូចខាត	

ការបញ្ជាក់បន្ថែម (បើមាន) ៖ ....

....

៨.៤.២ ការថែទាំសុខភាព

ឈ្មោះឃុំ/សង្កាត់	ប្រភេទជំងឺ	ប្រជាជនទទួលរងគ្រោះដោយសារជំងឺ														រយៈពេលកើត	មូលហេតុ
		ចំនួនមនុស្ស		ស្ត្រី		កុមារ						ជរា (នាក់) 65 ឆ្នាំឡើង			
				មានគភ៌	បំបៅ កូន	0-5 ឆ្នាំ		6-14 ឆ្នាំ		15-18 ឆ្នាំ					
		ស្រី	ប្រុស			ស្រី	ប្រុស	ស្រី	ប្រុស	ស្រី	ប្រុស	ស្រី	ប្រុស		

ការបញ្ជាក់បន្ថែម (បើមាន) ៖ ....

....

៨.៥. សេវាសំខាន់ៗដែលពាក់ព័ន្ធជីវភាពរស់នៅប្រចាំថ្ងៃ

ឈ្មោះឃុំ	ផ្សារ (កន្លែង)			ផ្គត់ផ្គង់ទឹកស្អាត (កន្លែង)			ផ្គត់ផ្គង់អគ្គិសនី (កន្លែង)			សេវាទំនាក់ទំនង/ទូរស័ព្ទ(កន្លែង)		
	ប៉ះពាល់	ខូចខាត		ប៉ះពាល់	ខូចខាត		ប៉ះពាល់	ខូចខាត		ប៉ះពាល់	ខូចខាត	
		មធ្យម	ធ្ងន់ធ្ងរ		មធ្យម	ធ្ងន់ធ្ងរ		មធ្យម	ធ្ងន់ធ្ងរ		មធ្យម	ធ្ងន់ធ្ងរ

ការបញ្ជាក់បន្ថែម(បើមាន) ៖ ....

....

....

៨.៦. វិស័យកសិកម្ម

៨.៦.១. ដំណាំស្រូវ

ឈ្មោះឃុំ/សង្កាត់	សំណាប (ហ.ត)		សន្ទូង/ពង្រោះ (ហត)					
	ប៉ះពាល់	ខូចខាត	ស្រូវស្រាល		ស្រូវកណ្តាល		ស្រូវធ្ងន់	
			ប៉ះពាល់	ខូចខាត	ប៉ះពាល់	ខូចខាត	ប៉ះពាល់	ខូចខាត

ការបញ្ជាក់បន្ថែម (បើមាន) ៖ ....

....

....

៨.៦.២. ដំណាំរួមផ្សំ,ដំណាំឧស្សាហកម្ម និងសត្វពាហនៈ

ឈ្មោះឃុំ/សង្កាត់	ដំណាំឧស្សាហកម្ម (ហ.ត)		ដំណាំរួមផ្សំ(ហ.ត)		គោ.ក្របី (ក្បាល)				ជ្រូក (ក្បាល)			
	ប៉ះពាល់	ខូចខាត	ប៉ះពាល់	ខូចខាត	ជំលៀស	ងាប់	បាត់	ឈឺ	ជំលៀស	ងាប់	បាត់	ឈឺ

ការបញ្ជាក់បន្ថែម (បើមាន) ៖..

....

....

៨.៧. វិស័យសាធារណការនិងដឹកជញ្ជូន

៨.៧.១. ផ្លូវជាតិ, ផ្លូវខេត្ត, ផ្លូវក្រុង និងសំណង់សិល្បការ្យ

ចំណុចទីតាំង	ផ្លូវជាតិ(ម)			ផ្លូវខេត្ត (ម)			ផ្លូវក្រុង (ម)			សំណង់សិល្បការ្យ											
										ស្ពាន(កន្លែង)			លូប្រអប់(កន្លែង)			លូមូល(កន្លែង)			ប្រឡាយ(កន្លែង)		
	ប៉ះពាល់	ខូចខាត		ប៉ះពាល់	ខូចខាត		ប៉ះពាល់	ខូចខាត		ប៉ះពាល់	ខូចខាត		ប៉ះពាល់	ខូចខាត		ប៉ះពាល់	ខូចខាត		ប៉ះពាល់	ខូចខាត	
		មធ្យម	ធ្ងន់ធ្ងរ		មធ្យម	ធ្ងន់ធ្ងរ		មធ្យម	ធ្ងន់ធ្ងរ		មធ្យម	ធ្ងន់ធ្ងរ		មធ្យម	ធ្ងន់ធ្ងរ		មធ្យម	ធ្ងន់ធ្ងរ		មធ្យម	ធ្ងន់ធ្ងរ

ការបញ្ជាក់បន្ថែម ៖ ករណី មានផ្លូវ លូ ដែលមិនអាចធ្វើចរាចរណ៍ទៅកាន់ សាលារៀន,មណ្ឌលសុខភាព..ឬទីតាំងសំខាន់ៗនានា (បើមាន) ....

....

....

៨.៧.២. ស្ពាន បេតុង,ស្ពានបេឡេត៍,ស្ពានឈើ

ចំណុចទីតាំង	ស្ពានបេតុង (កន្លែង)			ស្ពានបេឡេត៍ (កន្លែង)			ស្ពានឈើ (កន្លែង)			.... (កន្លែង)		
	ប៉ះពាល់	ខូចខាត		ប៉ះពាល់	ខូចខាត		ប៉ះពាល់	ខូចខាត		ប៉ះពាល់	ខូចខាត	
		មធ្យម	ធ្ងន់ធ្ងរ		មធ្យម	ធ្ងន់ធ្ងរ		មធ្យម	ធ្ងន់ធ្ងរ		មធ្យម	ធ្ងន់ធ្ងរ

ការបញ្ជាក់បន្ថែម ៖ ករណី មានស្ពាន ដែលមិនអាចធ្វើចរាចរណ៍ទៅកាន់ សាលារៀន,មណ្ឌលសុខភាព..ឬទីតាំងសំខាន់ៗនានា (បើមាន) ....

....

....

៨.៨. វិស័យអភិវឌ្ឍន៍ជនបទ

៨.៨.១. ផ្លូវកៅស៊ូ,ផ្លូវបេតុង,និងផ្លូវដី/ក្រហម

ឈ្មោះផ្លូវ	ទីតាំងផ្លូវ	ផ្លូវកៅស៊ូ (ម)			ផ្លូវបេតុង (ម)			ផ្លូវដី/ក្រហម(ម)		
		ប៉ះពាល់	ខូចខាត		ប៉ះពាល់	ខូចខាត		ប៉ះពាល់	ខូចខាត	
			មធ្យម	ធ្ងន់ធ្ងរ		មធ្យម	ធ្ងន់ធ្ងរ		មធ្យម	ធ្ងន់ធ្ងរ

ការបញ្ជាក់បន្ថែម ៖ ករណី មានផ្លូវ ដែលមិនអាចធ្វើចរាចរណ៍ទៅកាន់ សាលារៀន,មណ្ឌលសុខភាព..ឬទីតាំងសំខាន់ៗនានា (បើមាន) ៖..

....

៨.៨.២. ស្ពានបេតុង/បេឡេត៍/ឈើ, លូប្រអប់ និងលូមូល

ឈ្មោះឃុំ/សង្កាត់	ស្ពានបេតុង(កន្លែង)			ស្ពានបេឡេត៍ (កន្លែង)			ស្ពានឈើ (កន្លែង)			លូមូល (កន្លែង)			លូប្រអប់ (កន្លែង)		
	ប៉ះពាល់	ខូចខាត		ប៉ះពាល់	ខូចខាត		ប៉ះពាល់	ខូចខាត		ប៉ះពាល់	ខូចខាត		ប៉ះពាល់	ខូចខាត	
		មធ្យម	ធ្ងន់ធ្ងរ		មធ្យម	ធ្ងន់ធ្ងរ		មធ្យម	ធ្ងន់ធ្ងរ		មធ្យម	ធ្ងន់ធ្ងរ		មធ្យម	ធ្ងន់ធ្ងរ

ការបញ្ជាក់បន្ថែម ៖ ករណី មានស្ពាន និងលូ ដែលមិនអាចធ្វើចរាចរណ៍ទៅកាន់ សាលារៀន,មណ្ឌលសុខភាព..ឬទីតាំងសំខាន់ៗនានា (បើមាន) ៖..

៨.៨.៣. អណ្តូងស្នប់,អណ្តូងលូ, ស្រះទឹក និងបង្គន់

ឈ្មោះឃុំ/សង្កាត់	អណ្តូងស្នប់(កន្លែង)			អណ្តូងលូ (កន្លែង)			ស្រះទឹក (កន្លែង)			បង្គន់ចាក់ទឹក (កន្លែង)		
	ប៉ះពាល់	ខូចខាត		ប៉ះពាល់	ខូចខាត		ប៉ះពាល់	ខូចខាត		ប៉ះពាល់	ខូចខាត	
		មធ្យម	ធ្ងន់ធ្ងរ		មធ្យម	ធ្ងន់ធ្ងរ		មធ្យម	ធ្ងន់ធ្ងរ		មធ្យម	ធ្ងន់ធ្ងរ

ការបញ្ជាក់បន្ថែម (បើមាន) ៖..

៨.៩. វិស័យធនធានទឹកនិងឧតុនិយម

៨.៩.១ ទំនប់, អាងស្តុកទឹក, ប្រឡាយមេ និងប្រឡាយរង

ឈ្មោះឃុំ/សង្កាត់	ទំនប់ (ម)			អាងស្តុកទឹក (ម)			ប្រឡាយមេ (ម)			ប្រឡាយរង (ម)		
	ប៉ះពាល់	ខូចខាត		ប៉ះពាល់	ខូចខាត		ប៉ះពាល់	ខូចខាត		ប៉ះពាល់	ខូចខាត	
		មធ្យម	ធ្ងន់ធ្ងរ		មធ្យម	ធ្ងន់ធ្ងរ		មធ្យម	ធ្ងន់ធ្ងរ		មធ្យម	ធ្ងន់ធ្ងរ

ការបញ្ជាក់បន្ថែម (បើមាន) ៖..

....

៨.៩.២ សំណង់សិល្បៈការ្យ

ឈ្មោះឃុំ/សង្កាត់	សំណង់សិល្បៈការ្យ (កន្លែង)														
	សំណង់ស្ទាក់ទឹក			សំណង់ចែកចាយទឹក			សំណង់ដោះទឹក			ទំនប់បង្វៀរ			ក្បាលហុង		
	ប៉ះពាល់	ខូចខាត		ប៉ះពាល់	ខូចខាត		ប៉ះពាល់	ខូចខាត		ប៉ះពាល់	ខូចខាត		ប៉ះពាល់	ខូចខាត	
		មធ្យម	ធ្ងន់ធ្ងរ		មធ្យម	ធ្ងន់ធ្ងរ		មធ្យម	ធ្ងន់ធ្ងរ		មធ្យម	ធ្ងន់ធ្ងរ		មធ្យម	ធ្ងន់ធ្ងរ

ការបញ្ជាក់បន្ថែម (បើមាន) ៖..

....

៩. សរុបប្រភេទជំនួយដែលបានទទួលកន្លងមក

ប្រភពជំនួយ	ប្រភេទជំនួយបានផ្តល់									សរុបអ្នកបានទទួល		ពេលវេលាចែកចាយ	ឈ្មោះទីតាំងចែកចាយ
										គ្រួសារ	នាក់		

សំគាល់៖ បើមាននុខជំនួយផ្សេងៗទៀតសូមបញ្ជាក់បន្ថែម ៖..

....

....

១០. តម្រូវការអាទិភាព

ប្រភេទតម្រូវការ	បញ្ហាប្រឈមដែលកំពុងកើតមាន	អធិប្បាយ

ការបញ្ជាក់បន្ថែម (បើមាន) ៖..

....

....

១១. សង្ខេបសកម្មភាពសំខាន់ៗដែលបានធ្វើកន្លងមក ៖...

....

....

....

....

....

១២. ការប៉ាន់ប្រមាណ/សន្និដ្ឋានលើផលប៉ះពាល់នៃគ្រោះមហន្តរាយ(លក្ខណៈអាកាសធាតុ,កំពស់ទឹក,វិសាលភាព...)

....

....

....

....

សមាសភាពធ្វើរបាយការណ៍៖

ឈ្មោះ.......................................មុខងារ..ទូរស័ព្ទ.......................................អ៊ីម៉ែល................................

ឈ្មោះ.......................................មុខងារ..ទូរស័ព្ទ.......................................អ៊ីម៉ែល................................

ធ្វើនៅ......................,ថ្ងៃទី................ខែ................ឆ្នាំ.............

អភិបាលស្រុក/ខណ្ឌ និងជាប្រធានគណៈកម្មាធិការ
គ្រប់គ្រងគ្រោះមហន្តរាយស្រុក/ខណ្ឌ

ទម្រង់របាយការណ៍ទី៥
បូកសរុបផលប៉ះពាល់និងខូចខាតថ្នាក់រាជធានី-ខេត្ត

i). គោលបំណង

ដើម្បីបូកសរុបលំអិតអំពីទំហំនៃការប៉ះពាល់ខូចខាតដោយសារគ្រោះមហន្តរាយ តាមបណ្តាស្រុក/ក្រុង/ខណ្ឌ និងតាមវិស័យនានាទៅលើសមាសធាតុសំខាន់ៗ ងាយរងគ្រោះ រួមមានអាយុជីវិតមនុស្ស សត្វ លំនៅដ្ឋាន ទ្រព្យសម្បត្តិឯកជន ជីវភាព រស់នៅ ការពឹង អាស្រ័យកសិកម្ម ហេដ្ឋារចនាសម្ព័ន្ធសាធារណៈ បរិស្ថាន សេដ្ឋកិច្ច និងសង្គមកិច្ច និង សកម្មភាព/វិធានការ ឆ្លើយតបនិងសេចក្តីត្រូវការជំនួយពីខាងក្រៅ សំរាប់ការស្តារឡើងវិញបន្ទាន់រយៈពេលខ្លី និងរយៈពេលវែងដែលជាអាទិភាព ។

ii). ពេលវេលាកំណត់និងវិធីសាស្ត្រធ្វើរបាយការណ៍

➢ ***ពេលវេលា***

ធ្វើដោយខេត្ត/រាជធានីនិងត្រូវបញ្ជូនមក គ.ជ.គ.ម ក្នុងអម្លុងពេលចាប់ពី ៣ថ្ងៃ ទៅ ១០ថ្ងៃ បន្ទាប់ពីគ្រោះអាសន្នបានកើតមានឡើង និងបន្តធ្វើបច្ចុប្បន្នភាព រហូតដល់ស្ថានភាពគ្រោះមហន្តរាយមានប្រក្រតីភាពឡើងវិញ ។

➢ ***វិធីសាស្ត្រ***

ពេលទទួលបានរបាយការណ៍ពីគណៈកម្មាធិការគ្រប់គ្រងគ្រោះមហន្តរាយស្រុក គណៈកម្មាធិការគ្រប់គ្រងគ្រោះមហន្តរាយខេត្ត ត្រូវដឹកនាំ ក្រុមប្រតិបត្តិការទាំង៤ (មើលឧបសម្ព័ន្ធ ១) និងដៃគូពាក់ព័ន្ធដើម្បីចុះធ្វើសកម្មភាពតាមតួនាទីភារកិច្ចនៅតំបន់រងគ្រោះ និងត្រូវកោះប្រជុំដើម្បីបូកសរុបនិងពិចារណា ពិនិត្យ វាយតម្លៃពីផលប៉ះពាល់ បាត់បង់ ខូចខាតគ្រប់វិស័យ រួមមាន សង្គមកិច្ច សេដ្ឋកិច្ច និង ហេដ្ឋារចនាសម្ព័ន្ធ និងវិភាគពីអាទិភាពតម្រូវការស្តារឡើងវិញទៅតាមដំណាក់កាលនីមួយៗ ដោយ

មានការឯកភាពពីវិស័យពាក់ព័ន្ធទាំងអស់ និងពីអាជ្ញាធរមូលដ្ឋាននៅតំបន់ រងគ្រោះ ហើយធ្វើរបាយការណ៍នេះបញ្ជូនមកគណៈកម្មាធិការជាតិគ្រប់គ្រងគ្រោះមហន្តរាយ ។

សូមភ្ជាប់មកជាមួយនូវ ១) ឯកសាររបាយការណ៍ថតចំលងរបស់ស្រុកដែលទទួលរងគ្រោះ និង ២) ឯកសាររបាយការណ៍ថតចំលងរបស់មន្ទីរសាមុីពាក់ព័ន្ធទាំងអស់ ដើម្បីបញ្ចូលរបាយការណ៍លំអិតថ្នាក់ឃុំ ចូលទៅក្នុងប្រព័ន្ធព័ត៌មានគ្រោះមហន្តរាយ (CamDi) ។

iii). របៀបសរសេររបាយការណ៍

ក្បាលរបាយការណ៍ ៖ សរសេរឈ្មោះខេត្ត/រាជធានី និងលេខកូដរបស់រាជធានី/ខេត្ត ។

១. *ស្ថានភាព*

១.១. មុខសញ្ញាគ្រោះថ្នាក់

គូសសញ្ញា√ នៅក្នុងប្រអប់ □ ព្រឹត្តិការណ៍ណាមួយដែលបានកើតមានឡើង (ឧទាហរណ៍ ទឹកជំនន់) ។

១.២. កាលបរិច្ឆេទនៃព្រឹត្តិការណ៍គ្រោះមហន្តរាយ

សរសេរ ថ្ងៃ ខែ ឆ្នាំ និង ម៉ោង ដែលព្រឹត្តិការណ៍បានចាប់ផ្តើមកើត និង ថ្ងៃ ខែ ឆ្នាំ និង ម៉ោង ដែលព្រឹត្តិការណ៍បានបញ្ចប់ទៅវិញ ។

២. *ទីតាំង និង ចំនួនប្រជាជនទទួលរងឥទ្ធិពល*

សរសេរឈ្មោះក្រុង/ស្រុក/ខណ្ឌ និងចំនួនឃុំ/សង្កាត់ដែលទទួលរងគ្រោះហើយគូស សញ្ញា√ ក្នុងប្រអប់ □ ប្រសិនបើណា ស្រុក/ក្រុង/ខណ្ឌណា ដែលទទួលរងគ្រោះធ្ងន់ធ្ងរ និង បំពេញតួលេខក្នុងតារាងដោយបញ្ជាក់ច្បាស់លាស់អំពីចំនួនប្រជាជនដែលប៉ះពាល់ និង ប្រជាជនដែលរងគ្រោះមានប៉ុន្មាន គ្រួសារស្មើនឹងមនុស្សប៉ុន្មាននាក់? ហើយក្នុងនោះ តើមានក្រុមងាយរងគ្រោះ ដូចជាស្ត្រីមានគភ៌ ស្ត្រីបំបៅកូន កុមារអាយុក្រោម 5ឆ្នាំ ពី6-14 ឆ្នាំ ពី15-18ឆ្នាំ ចាស់ជរា ចាប់ពីអាយុ៦៥ឡើង ជនពិការ អ្នកមានជម្ងឺរ៉ាំរ៉ៃ ចំនួនគ្រួសារក្រីក្រ ទាំងកំរិត១ និងកំរិត២ មានប៉ុន្មានគ្រួសារស្មើនឹងមនុស្សប៉ុន្មាននាក់? និងចំនួនស្ត្រីមេគ្រួសារ ។

៣. *ជំលៀសពីកន្លែងរងឥទ្ធិពលទៅកាន់តំបន់សុវត្ថិភាព*

សរសេរឈ្មោះ ក្រុង/ស្រុក/ខណ្ឌ ដែលមានប្រជាជនជំលៀសចេញសរុប ប៉ុន្មានគ្រួសារ ស្មើនឹងមនុស្សប៉ុន្មាននាក់? ក្នុងនោះមានជនងាយរងគ្រោះដូចជាស្ត្រីមានគភ៌ ស្ត្រីបំបៅកូន កុមារចាប់ពី អាយុ 0-5ឆ្នាំ ពីអាយុ 6-14ឆ្នាំ ពីអាយុ 15-18 ឆ្នាំ ចាស់ជរាចាប់ពីអាយុ ៦៥ឆ្នាំឡើង ជនពិការ អ្នកមានជម្ងឺរ៉ាំរ៉ៃ គ្រួសារក្រីក្រចំនួនប៉ុន្មានគ្រួសារ និងប៉ុន្មាននាក់ និងចំនួនស្ត្រីមេគ្រួសារបាន ទៅរស់នៅតាមទីទួលសុវត្ថិភាពនិងទៅរស់នៅជាមួយសាច់ញាតិ ឬបងប្អូន ។

៤. *មនុស្សរងគ្រោះថ្នាក់ (ស្លាប់,របួស,បាត់ខ្លួន)*

សរសេរឈ្មោះក្រុង/ស្រុក/ខណ្ឌ ឈ្មោះឃុំនិងភូមិ និងគូសសញ្ញា√ ក្នុងប្រអប់ □ ប្រភេទ រងគ្រោះថ្នាក់ (ស្លាប់, របួស, បាត់ខ្លួន) ឈ្មោះជនរងគ្រោះ ភេទ អាយុ ពេលវេលាដែលបានទទួលរងគ្រោះ និងបញ្ជាក់អំពីមូលហេតុ អំពីការស្លាប់ បាត់ខ្លួន និងការរងរបួសឱ្យបានជាក់លាក់ច្បាស់លាស់ ។

៥. *ចំនួនប្រជាជនបន្តរស់នៅលើទីសុវត្ថិភាព*

សរសេរឈ្មោះទីតាំងសុវត្ថិភាព ដែលប្រជាជនកំពុងបន្តស្នាក់នៅសរុប ប៉ុន្មានគ្រួសារ ស្មើនឹងមនុស្សប៉ុន្មាននាក់? ក្នុងនោះមានជនងាយរងគ្រោះដូចជាស្ត្រីមានគភ៌ ស្ត្រីបំបៅកូន កុមារ ចាប់ពីអាយុ0-5ឆ្នាំ ពីអាយុ6-14ឆ្នាំ ពីអាយុ 15-18ឆ្នាំ ចាស់ជរាចាប់ពីអាយុ 65ឆ្នាំឡើង ជនពិការ អ្នកមានជម្ងឺរ៉ាំរ៉ៃ គ្រួសារក្រីក្រចំនួនប៉ុន្មានគ្រួសារនិងប៉ុន្មាននាក់ ហើយនិងស្ត្រីមេគ្រួសារមានចំនួនប៉ុន្មាននាក់ ។

៦. *ឥទ្ធិពល និងការខូចខាត*

៦.១. ផ្ទះ, វត្ត និងសាលាឃុំ/ប៉ុស្តិ៍នគរបាល

សរឈ្មោះក្រុង/ស្រុក/ខណ្ឌ ចំនួនឃុំ/សង្កាត់ និងសរសេរតួលេខប្រភេទសំណង់អគារផ្សេងៗ ដូចជាផ្ទះប៉ុន្មានខ្នង, វត្ត, សាលាឃុំ/ប៉ុស្តនគរបាល ប៉ុន្មានកន្លែងដែលទទួលរងផលប៉ះពាល់និងខូចខាត មធ្យម ឬធ្ងន់ធ្ងរ?

៦.២. ទ្រព្យសម្បត្តិពិសេស/មានតម្លៃ

សរសេរពាយឈ្មោះក្រុង/ស្រុក/ខណ្ឌ និងចំនួនឃុំ/សង្កាត់ និងទ្រព្យសម្បត្តិ/វត្ថុ មានតម្លៃ ដែលបានប៉ះពាល់បាត់បង់ ឬខូចខាត ដោយបញ្ជាក់ពីចំនួន/បរិមាណ និងមូលហេតុនៃការបាត់បង់ឱ្យបានច្បាស់លាស់ (ឧ. ដោយសារទឹកលិច, ធ្លាក់ចូលក្នុងទឹក, ចោរលួច) ។

៦.៣. វិស័យអប់រំ

សរសេរឈ្មោះសេរឈ្មោះក្រុង/ស្រុក/ខណ្ឌ ចំនួនឃុំ/សង្កាត់ និងចំនួនសាលារៀនដែលទទួលរងប៉ះពាល់ និងខូចខាតមធ្យមនិងធ្ងន់ធ្ងរប៉ុន្មានកន្លែង និងបញ្ជាក់ឈ្មោះសម្ភារៈបរិក្ខា ដែលមានលក្ខណៈពិសេសមានអ្វីខ្លះ ចំនួនប៉ុន្មាន ដែលបានប៉ះពាល់បាត់បង់ និងខូចខាត? ហើយសូមបញ្ជាក់ចំនួន សិស្សដែលមិនទាន់បានចូលរៀន ឈ្មោះសាលារៀនដែលមិនអាច ដំណើរការសិក្សាបានឬបិទទ្វារបណ្តោះអាសន្ននៅតាមឃុំ/សង្កាត់នីមួយៗ ។

៦.៤. វិស័យសុខាភិបាល

៦.៤.១. មណ្ឌលសុខភាព និងសម្ភារៈ បរិក្ខាពេទ្យ

សរសេរឈ្មោះសេរឈ្មោះក្រុង/ស្រុក/ ខណ្ឌ ចំនួនឃុំ/សង្កាត់ និងចំនួនមណ្ឌលសុខភាព ដែលទទួលរងប៉ះពាល់ និងខូចខាតមធ្យមនិងធ្ងន់ធ្ងរប៉ុន្មានកន្លែង និងបញ្ជាក់ឈ្មោះសម្ភារៈ បរិក្ខាដែលមានលក្ខណៈពិសេសមានអ្វីខ្លះ ចំនួនប៉ុន្មាន ដែលបានប៉ះពាល់បាត់បង់និងខូចខាត? ហើយសូមបញ្ជាក់ឈ្មោះមណ្ឌលសុខភាពដែលមិនអាចដំណើរការបានឬបិទទ្វារ បណ្តោះអាសន្ននៅតាមឃុំ/សង្កាត់នីមួយៗ ។

៦.៤.២. ការថែទាំសុខភាព

សរសេរឈ្មោះសេរឈ្មោះក្រុង/ស្រុក/ខណ្ឌ ចំនួនឃុំ/សង្កាត់និងប្រភេទជម្ងឺ ដែលបានកើតមាននិងលើមនុស្សប៉ុន្មាននាក់ ហើយក្នុងនោះមានប្រភេទជនងាយរងគ្រោះថ្នាក់ដូចជាស្ត្រីមានគក៌ ស្ត្រីបំបៅកូន កុមារអាយុចាប់ពី0-5ឆ្នាំ អាយុ6-14ឆ្នាំ អាយុ15-18ឆ្នាំ និងចាស់ជរា ចាប់ពីអាយុ៦៥ឡើងប៉ុន្មាននាក់? ដោយបញ្ជាក់ជាក់លាក់អំពីពេលវេលាដែលវាបានកើតមាន និងអំពីមូលហេតុដែលវាបង្កឡើងដោយសារអ្វី?។

៦.៥. សេវាសំខាន់ៗដែលពាក់ព័ន្ធជីវភាពរស់នៅប្រចាំថ្ងៃ

សរសេរឈ្មោះក្រុង/ស្រុក/ខណ្ឌ និងចំនួនឃុំ/សង្កាត់ និងតួលេខ សេវាសាធារណៈ ឬការពឹងអាស្រ័យនានា ដូចជា ទីតាំងផ្គត់ផ្គង់ទឹកស្អាត អគ្គិសនី ទីផ្សារ និងសេវាទំនាក់ទំនង /ទូរស័ព្ទដែលបានប៉ះពាល់និងខូចខាតមធ្យម និងខូចខាតធ្ងន់ធ្ងរ ប៉ុន្មានកន្លែង?

៦.៦. វិស័យកសិកម្ម

៦.៦.១. ដំណាំស្រូវ

សរសេរឈ្មោះក្រុង/ស្រុក/ខណ្ឌ ចំនួនឃុំ/សង្កាត់ និងតួលេខសំណាប សន្ទូង/ពង្រួសជាប្រភេទស្រូវស្រាល ស្រូវកណ្តាល ស្រូវធ្ងន់ ប៉ុន្មានហិកតាប៉ះពាល់និងប៉ុន្មានហិកតាដែលខូចខាត ។

៦.៦.២.ដំណាំឧស្សាហកម្ម, ដំណាំរួមផ្សំ និងសត្វពាហណៈ

សរសេរឈ្មោះ ក្រុង/ស្រុក/ខណ្ឌ ចំនួនឃុំ/សង្កាត់ និងដាក់តួលេខដំណាំឧស្សាហកម្ម, ដំណាំរួមផ្សំចំនួនប៉ុន្មានហិកតាដែលបានប៉ះពាល់ និងប៉ុន្មានហិកតាដែលរងការខូចខាត និង សរសេរតួលេខសត្វគោ/ក្របី ជ្រូកមានចំនួនប៉ុន្មានក្បាលដែលបានជំលៀសចេញ ? បាត់? ឈឺ? ងាប់?

៦.៧. វិស័យសាធារណៈការនិងដឹកជញ្ជូន

៦.៧.១. ផ្លូវជាតិ, ផ្លូវខេត្ត, ផ្លូវក្រុង និងសំណង់សិល្បការ្យ

សរសេរឈ្មោះទីតាំងឬលេខកូដ និងតួលេខផ្លូវជាតិ ផ្លូវខេត្ត ផ្លូវក្រុង ដែលប៉ះពាល់និងខូចខាតមធ្យមនិងធ្ងន់ធ្ងរ ប៉ុន្មានម៉ែត្រ? និងមានសំណង់សិល្បការ្យដែលជាលូប្រអប់ លូ មូល ស្ពាន ភ្លីប្រឡាយ ប៉ុន្មានកន្លែងដែលបានប៉ះពាល់ ឬខូចខាតមធ្យម និងធ្ងន់ធ្ងរ ។

៦.៧.២. ស្ពានបេតុង,ស្ពានបេឡេត៏និងស្ពានឈើ

សរសេរឈ្មោះក្រុង/ស្រុក/ខណ្ឌ ចំនួនឃុំ/សង្កាត់និង

តួលេខស្ពានបេតុង ស្ពានបេឡេត៏ និងស្ពានឈើដែលបាន ប៉ះពាល់ និងខូចខាតមធ្យម,ខូចខាតធ្ងន់ធ្ងរប្រវែងប៉ុន្មាន ម៉ែត្រ?

៦.៨. វិស័យអភិវឌ្ឍន៍ជនបទ

៦.៨.១. ផ្លូវកៅស៊ូ, ផ្លូវបេតុង, ផ្លូវដី/ក្រហម

សរសេរឈ្មោះផ្លូវ ទីតាំង និងតួលេខ ផ្លូវកៅស៊ូ/ផ្លូវ បេតុង ផ្លូវដី/ផ្លូវដីក្រហមប្រវែងប៉ុន្មាន ម៉ែត្រដែលបាន ប៉ះពាល់? ខូចខាតមធ្យម? ខូចខាតធ្ងន់ធ្ងរ?

៦.៨.២. ស្ពាន និងលូ

សរសេរឈ្មោះក្រុង/ស្រុក/ខណ្ឌ ចំនួនឃុំ/សង្កាត់ និង តួលេខ ស្ពានបេតុង, ស្ពាន បេឡេត៏/ ស្ពានឈើ និងលូ ប្រអប់ លូមូលប៉ុន្មានកន្លែងដែលបានប៉ះពាល់? ខូចខាត មធ្យម? ខូចខាតធ្ងន់ធ្ងរ?

៦.៨.៣. អណ្តូងទឹក ស្រះទឹក និងបង្គន់អនាម័យ

សរសេរឈ្មោះក្រុង/ស្រុក/ខណ្ឌ ចំនួនឃុំ/សង្កាត់និង តួលេខអណ្តូងស្នប់, អណ្តូងលូ, ស្រះ ទឹក, បង្គន់ចាក់ទឹក និងបង្គន់ស្ងួតមានប៉ុន្មានកន្លែង ដែលរងការប៉ះពាល់? ខូចខាតមធ្យម? និងខូចខាតធ្ងន់ធ្ងរ?

៦.៩. វិស័យធនធានទឹកនិងឧតុនិយម

៦.៩.១. ទំនប់,អាងស្តុកទឹក,ប្រឡាយមេ និង ប្រឡាយរង

សរសេរឈ្មោះក្រុង/ស្រុក/ខណ្ឌ ចំនួនឃុំ/សង្កាត់ និង តួលេខទំនប់, អាងស្តុកទឹក, ប្រឡាយមេ, ប្រឡាយរង, ទទួលរងប៉ះពាល់និងខូចខាតមធ្យម, ខូចខាតធ្ងន់ធ្ងរមាន ប្រវែង ប៉ុន្មានម៉ែត្រ?

៦.៩.២. មធ្យោបាយស្រោចស្រព

សរសេរឈ្មោះក្រុង/ស្រុក/ខណ្ឌ ចំនួនឃុំ/សង្កាត់ និង តួលេខសំណង់សិល្បៈការដូចជា ៖ សំណង់ដោះទឹក, ចែកចាយទឹក, ស្ទាក់ទឹក, ទំនប់បង្ហៀរ និងក្បាលហុង ទទួលរងប៉ះពាល់ និងខូចខាតមធ្យម, ខូចខាតធ្ងន់ធ្ងរមាន ប្រវែងប៉ុន្មានម៉ែត្រ?

៧. ការប៉ាន់ប្រមាណការខូចខាត និងទ្រព្យសម្បត្តិ មានតម្លៃ

សរសេរតាមឈ្មោះវិស័យនានា ដែលទទួលរងការប៉ះ ពាល់បាត់បង់និងខូចខាតដោយគណនាជាទឹកប្រាក់សរុប ជាប្រាក់ដុល្លាអាមេរិក និងជាប្រាក់រៀល ។

៨. តម្រូវការសម្រាប់ការធ្វើឱ្យប្រសើរឡើងវិញ និងការ ស្តារឡើងវិញ

៨.១. ការស្តារឡើងវិញដំបូងលំនៅដ្ឋាន និងជីវភាព រស់នៅរបស់គ្រួសាររងគ្រោះ ពេលត្រឡប់មក លំនៅដ្ឋានវិញ

សរសេរច្បាស់លាស់ពីប្រភេទតម្រូវការ ជាអាទិភាព សំខាន់ៗមួយចំនួនទាក់ទងនឹងការប្រឈមរបស់គ្រួសាររង គ្រោះពេលត្រឡប់មកមូលដ្ឋានវិញ ដូចជា លំនៅដ្ឋាន ខូចខាតពុំមានលទ្ធភាព អាចប្រកបរបរចិញ្ចឹមជីវិតបាន ភ្លាមៗដោយបញ្ជាក់ពីស្ថានភាពប្រឈមបច្ចុប្បន្ននិងប៉ាន់ ប្រមាណជាថវិកាឬបញ្ជាក់ពីប្រភពថវិកាដែលមានអាចប្រើ ប្រាស់បាន (ថវិកានៅសល់ពីគំរោងថវិកាឆ្នាំមុនជាដើម) ។

៨.២. ហេដ្ឋារចនាសម្ព័ន្ធ

សរសេរពីប្រភេទតម្រូវការសំរាប់ការជួសជុលបន្ទាន់ដើម្បី ឱ្យមានប្រក្រតីភាពឡើងវិញ ដូចជាការជួសជុលបន្ទាន់ ផ្លូវ ស្ពាន លូសំខាន់ៗបាក់ស្រុតឬខូចខាតមិនអាចធ្វើចរាចរណ៍ ដឹកកសិផលដែលនៅសល់ទៅកាន់ទីផ្សារ ឬធ្វើដំណើរទៅ សាលារៀន មណ្ឌលសុខភាពជាដើម និងបញ្ជាក់ពីស្ថាន ភាពប្រឈមបច្ចុប្បន្ននិងប៉ាន់ប្រមាណជាថវិកាឬបញ្ជាក់ពី ប្រភពថវិកា ដែលមានអាចប្រើប្រាស់បាន(ថវិកានៅសល់ ពីគំរោងថវិកាឆ្នាំមុនជាដើម) ។

៨.៣. ការជួសជុលនិងតម្រូវការស្តារឡើងវិញ រយៈពេលខ្លី

សរសេរពីប្រភេទតម្រូវការស្តារឡើងវិញ ជាអាទិភាព ក្នុងរយៈពេលពី១ខែទៅ៣ខែ ដូចជា ការផ្តល់ពូជស្រូវ ដំណាំ សត្វចិញ្ចឹម ថវិកា ឬឧបករណ៍នេសាទដល់គ្រួសារ រងគ្រោះទន់ខ្សោយឬក្រីក្រ និងការជួសជុល ស្តារឡើងវិញ

ផ្លូវ ស្ពាន លូចាំបាច់សំខាន់ៗដែលអាចឱ្យដំណើរការបានជាធម្មតាឡើងវិញបាន និងបញ្ជាក់ពីស្ថានភាពប្រឈមបច្ចុប្បន្ន និងប៉ាន់ប្រមាណជាថវិកាឬបញ្ជាក់ពីប្រភពថវិកាដែលមានអាចប្រើប្រាស់បាន (ថវិកានៅសល់ពីគំរោងថវិកាឆ្នាំមុនជាដើម) ។

៨.៤. តម្រូវការជួសជុលនិងតម្រូវការស្តារឡើងវិញរយៈពេលវែង

សរសេរពីប្រភេទតម្រូវការជាអាទិភាព ស្តារឡើងវិញរយៈពេលពី១ឆ្នាំឡើង ឬការអភិវឌ្ឍន៍ឱ្យកាន់តែប្រសើរ អាចធានាបាននូវភាពធន់មាំ អាចទប់ទល់បានជាមួយហានិភ័យនៃគ្រោះមហន្តរាយនៅពេលអនាគតដូចជា ផ្លូវជាតិ ផ្លូវខេត្ត ទំនប់ ប្រឡាយមេសំខាន់ៗនិងការកែលំអការយល់ដឹងនិងបច្ចេកទេសថ្មីៗដល់ប្រជាជន ដែលអាចនឹងបំរើដល់ការរីកចំរើន សេដ្ឋកិច្ចជាតិ និងការកាត់បន្ថយភាពក្រីក្រនិងការបាត់បង់ខូចខាតនៅពេលអនាគត និងបញ្ជាក់ពីស្ថានភាពប្រឈមបច្ចុប្បន្ន និងប៉ាន់ប្រមាណជាថវិកាឬបញ្ជាក់ពីប្រភពថវិកាដែលមាន អាចប្រើប្រាស់បាន (ថវិកានៅសល់ពីគំរោងថវិកាឆ្នាំមុនជាដើម)។

៩. សរុបប្រភេទអំណោយដែលបានទទួល

សរសេរឈ្មោះ ក្រសួង/ស្ថាប័ន, អង្គភាពអង្គការ, សមាគម, ក្រុមហ៊ុន, ថ្នាក់ដឹកនាំជាន់ខ្ពស់, សប្បុរសជន។ល។ ដែលបានផ្តល់ជំនួយចែកជូនដល់ជនរងគ្រោះមានដូចជា អង្ករ, មី, ត្រីខកំប៉ុង, ទឹកសុទ្ធ បានប៉ុន្មានគ្រួសារ? ស្មើមនុស្សប៉ុន្មាននាក់? ហើយសរុបជាទឹកប្រាក់អស់ប៉ុន្មាន ?

១០. ការផ្តល់យោបល់និងសំណើ(បើមាន)

សរសេរពីគំនិតយោបល់ល្អៗសម្រាប់ការធ្វើសកម្មភាព ឬប្រតិបត្តិការ តៀមបង្ការ អន្តរាគមន៍សង្គ្រោះបន្ទាន់ ឆ្លើយតប ។ល។ ដ៏មានប្រសិទ្ធភាពនិងកំហុសឆ្គងឬកង្វះខាតដែលកើតមានកន្លងមក ព្រមទាំងលើកឡើងនូវសំណូមពរសំខាន់ៗដែលជាសេចក្តីត្រូវចម្បងៗ សម្រាប់ដោះស្រាយវិបត្តិឬការប្រឈមដែលជាអាទិភាព ។

សមាសភាពធ្វើរបាយការណ៍

សរសេរឈ្មោះ និងមុខងារ អ្នកធ្វើរបាយការណ៍ ចំនួនពីរនាក់ដោយដាក់លេខទូរស័ព្ទ ដើម្បីងាយស្រួលទំនាក់ទំនងពីភាគីពាក់ព័ន្ធនានា ពេលត្រូវការព័ត៌មានបន្ថែម ។

ការចុះហត្ថលេខានិងប្រថាប់ត្រា

អភិបាលរាជធានី/ខេត្ត និងជាប្រធានគណៈកម្មាធិការគ្រប់គ្រងគ្រោះមហន្តរាយ ត្រូវចុះថ្ងៃ ខែ ឆ្នាំ ឬលេខរបាយការណ៍ឱ្យបានត្រឹមត្រូវនិងចុះហត្ថលេខាហើយប្រថាប់ត្រាមុននឹង បញ្ជូនទៅក្រសួងមហាផ្ទៃ និងគណៈកម្មាធិការជាតិគ្រប់គ្រងគ្រោះមហន្តរាយ ។

ព្រះរាជាណាចក្រកម្ពុជា
ជាតិ សាសនា ព្រះមហាក្សត្រ

ក្រសួងមហាផ្ទៃ
សាលារាជធានី/ខេត្ត..........................
លេខកូដខេត្ត...................................
លេខ...

ទម្រង់របាយការណ៍ទី៥ - បូកសរុបផលប៉ះពាល់និងខូចខាត ថ្នាក់រាជធានី/ខេត្ត

របាយការណ៍នេះត្រូវផ្ញើទៅ គណៈកម្មាធិការជាតិគ្រប់គ្រងគ្រោះមហន្តរាយ

១. ស្ថានភាព

១.១. មុខសញ្ញាគ្រោះថ្នាក់ ៖ ទឹកជំនន់ ☐ រាំងស្ងួត ☐ ផ្សេងៗ......................................

១.២. កាលបរិច្ឆេទនៃព្រឹត្តិការណ៍គ្រោះមហន្តរាយ ៖ ចាប់ផ្តើមពីថ្ងៃទី..........ខែ.................បញ្ចប់នៅថ្ងៃទី..............ខែ....................ឆ្នាំ.....................

២. ទីតាំង និង ចំនួនប្រជាជនទទួលរងឥទ្ធិពល (សូមភ្ជាប់របាយការណ៍លំអិតរបស់ស្រុកមកជាមួយ)

ឈ្មោះស្រុក/ក្រុង/ខណ្ឌ	ចំនួនឃុំ	ប្រជាជនប៉ះពាល់			ចំនួនប្រជាជនរងគ្រោះ																						
		គ្រួសារ	នាក់		គ្រួសារ	នាក់		ស្ត្រី		កុមារ						ជរា(នាក់) 65ឆ្នាំឡើង		ជនពិការ (នាក់)		កុមារពិការ (នាក់)		មានជម្ងឺរ៉ាំរ៉ៃ HIV-AIDS, របេង(នាក់)		គ្រួសារក្រីក្រ			ស្ត្រីមេគ្រួសារ (នាក់)
								មានគភ៌	បំបៅកូន	0-5 ឆ្នាំ		6-14 ឆ្នាំ		15-18 ឆ្នាំ										គ្រួសារ	នាក់		
			ស្រី	ប្រុស		ស្រី	ប្រុស			ស្រី	ប្រុស	ស្រី	ប្រុស	ស្រី	ប្រុស	ស្រី	ប្រុស	ស្រី	ប្រុស	ស្រី	ប្រុស	ស្រី	ប្រុស		ស្រី	ប្រុស	
☐																											
☐																											
☐																											
☐																											
☐																											

សំគាល់ ៖ សូមគូសសញ្ញា ខ្វែង (**x**)នៅក្នុងប្រអប់ ☐ ប្រសិនបើឃុំ/សង្កាត់ ណាដែលបានទទួលរងគ្រោះធ្ងន់ធ្ងរការបញ្ជាក់បន្ថែម(បើមាន) ៖ ....
....
....

៣. ជំលៀសពីកន្លែងរងឥទ្ធិពលទៅកាន់តំបន់សុវត្ថិភាព(សូមភ្ជាប់របាយការណ៍លំអិតរបស់ស្រុកមកជាមួយ)

ឈ្មោះស្រុក/ក្រុង/ខណ្ឌ	ចំនួនឃុំ	ចំនួនប្រជាជនដែលបានជំលៀសចេញពីលំនៅដ្ឋាន																							ឈ្មោះទីតាំងសុវត្ថិភាពកំពុងស្នាក់នៅ
		គ្រួសារ	នាក់		ស្ត្រី		កុមារ						ជរា(នាក់) 65ឆ្នាំឡើង		ជនពិកា (នាក់)		កុមារពិកា (នាក់)		មានជម្ងឺរ៉ាំរ៉ៃ HIV-AIDS, របេង(នាក់)		គ្រួសារក្រីក្រ			ស្ត្រីមេគ្រួសារ (នាក់)	
					មានគភ៌	បំបៅកូន	0-5 ឆ្នាំ		6-14 ឆ្នាំ		15-18 ឆ្នាំ										គ្រួសារ	នាក់			
			ស្រី	ប្រុស			ស្រី	ប្រុស	ស្រី	ប្រុស	ស្រី	ប្រុស	ស្រី	ប្រុស	ស្រី	ប្រុស	ស្រី	ប្រុស	ស្រី	ប្រុស		ស្រី	ប្រុស		

ការបញ្ជាក់បន្ថែម (បើមាន) ៖..

....

៤. មនុស្សរងគ្រោះថ្នាក់(ស្លាប់,របួស,បាត់ខ្លួន)

លរ.	ឈ្មោះស្រុក	ឈ្មោះឃុំ	ឈ្មោះភូមិ	ស្លាប់,របួស,បាត់ខ្លួន	ឈ្មោះជនរងគ្រោះ	ភេទ	អាយុ	ថ្ងៃ.ខែ.ឆ្នាំទទួលរងគ្រោះ	មូលហេតុ
1.				☐ ស្លាប់ ☐ របួស ☐ បាត់ខ្លួន					
2.				☐ ស្លាប់ ☐ របួស ☐ បាត់ខ្លួន					
3.				☐ ស្លាប់ ☐ របួស ☐ បាត់ខ្លួន					
4.				☐ ស្លាប់ ☐ របួស ☐ បាត់ខ្លួន					

ការបញ្ជាក់បន្ថែម (បើមាន) ៖..

....

....

៥. ចំនួនប្រជាជនបន្ទុរស់នៅលើទីសុវត្ថិភាព

ឈ្មោះស្រុក/ក្រុង/ខណ្ឌ	ចំនួនឃុំ	ចំនួនប្រជាជនដែលបានជំលៀសចេញពីលំនៅដ្ឋាន																							ឈ្មោះទីតាំងសុវត្ថិភាពកំពុងស្នាក់នៅ
		គ្រួសារ	នាក់		ស្ត្រី		កុមារ						ជរា(នាក់) 65ឆ្នាំឡើង		ជនពិការ (នាក់)		កុមារពិការ (នាក់)		មានជម្ងឺរ៉ាំរ៉ៃ HIV-AIDS, របេង(នាក់)		គ្រួសារក្រីក្រ			ស្ត្រីមេគ្រួសារ (នាក់)	
					មានគភ៌	បំបៅកូន	0-5 ឆ្នាំ		6-14 ឆ្នាំ		15-18 ឆ្នាំ										គ្រួសារ	នាក់			
			ស្រី	ប្រុស			ស្រី	ប្រុស	ស្រី	ប្រុស	ស្រី	ប្រុស	ស្រី	ប្រុស	ស្រី	ប្រុស	ស្រី	ប្រុស	ស្រី	ប្រុស		ស្រី	ប្រុស		

ការបញ្ជាក់បន្ថែម (បើមាន) ៖...

....

៦. ឥទ្ធិពល និងការខូចខាត ៖

៦.១. ផ្ទះ, វត្ត និងសាលាឃុំ/ប៉ុស្តិ៍នគរបាល ៖ (សូមភ្ជាប់របាយការណ៍លំអិតរបស់ស្រុកមកជាមួយ)

ឈ្មោះស្រុក	ចំនួនឃុំ	ផ្ទះ(ខ្នង)			វត្ត (កន្លែង)			សាលាឃុំ/ប៉ុស្តិ៍នគរបាល		
		ប៉ះពាល់	ខូចខាត		ប៉ះពាល់	ខូចខាត		ប៉ះពាល់	ខូចខាត	
			មធ្យម	ធ្ងន់ធ្ងរ		មធ្យម	ធ្ងន់ធ្ងរ		មធ្យម	ធ្ងន់ធ្ងរ

ការបញ្ជាក់បន្ថែម (ដូចជា ឈ្មោះមណ្ឌលសុខភាព/សាលារៀនដែលមិនទាន់អាចដំណើរការបានជាធម្មតាវិញ) ៖ ....

....

៦.២. ទ្រព្យសម្បត្តិពិសេស/មានតម្លៃ

ឈ្មោះស្រុក	ចំនួនឃុំ	រាយឈ្មោះសម្ភារៈ/បរិក្ខារ	ឯកតា	ចំនួន/បរិមាណ			មូលហេតុ
				ប៉ះពាល់	បាត់បង់	ខូចខាត	

ការបញ្ជាក់បន្ថែម (បើមាន) ៖ ....

....

....

៦.៣. វិស័យអប់រំ

ឈ្មោះឃុំ/សង្កាត់	សាលារៀន (កន្លែង)			សម្ភារៈ/បរិក្ខារមានលក្ខណៈពិសេស					ចំនួនសិស្សមិនអាច ចូលរៀន			ឈ្មោះសាលារៀនដែលមិនអាចដំណើរការបាន
	ប៉ះពាល់	ខូចខាត		រាយឈ្មោះ	ឯកតា	ចំនួន/បរិមាណ						
		មធ្យម	ធ្ងន់ធ្ងរ			ប៉ះពាល់	បាត់បង់	ខូចខាត	សរុប	ស្រី	ប្រុស	

ការបញ្ជាក់បន្ថែម(បើមាន) ៖..

....

....

៦.៤. វិស័យសុខាភិបាល

៦.៤.១. មណ្ឌលសុខភាព និង ប្រដាប់ប្រដារពេទ្យ

ឈ្មោះស្រុក	ចំនួនឃុំ	មណ្ឌលសុខភាព (កន្លែង)			ប្រដាប់ប្រដារពេទ្យ មានលក្ខណៈពិសេស					ឈ្មោះមណ្ឌលសុខភាពដែលមិនអាចដំណើរការបាន
		ប៉ះពាល់	ខូចខាត		រាយឈ្មោះ	ឯកតា	ចំនួន/បរិមាណ			
			មធ្យម	ធ្ងន់ធ្ងរ			ប៉ះពាល់	បាត់បង់	ខូច	

ការបញ្ជាក់បន្ថែម (បើមាន) ៖ ....

....

៦.៤.២. ការថែទាំសុខភាព

ឈ្មោះស្រុក	ចំនួនឃុំ	ប្រភេទជំងឺ	ប្រជាជនទទួលរងគ្រោះដោយសារជំងឺ											រយៈពេលកើត	មូលហេតុ
			ចំនួនមនុស្ស	ស្ត្រី		កុមារ						ជរា 65ឆ្នាំឡើង			
				មាន គភ៌	បំបៅកូន	0-5		6-14		15-18					
						ស្រី	ប្រុស	ស្រី	ប្រុស	ស្រី	ប្រុស	ស្រី	ប្រុស		

ការបញ្ជាក់បន្ថែម (បើមាន) ៖ ....

....

៦.៥. សេវាសំខាន់ៗដែលពាក់ព័ន្ធជីវភាពរស់នៅប្រចាំថ្ងៃ ៖ (សូមភ្ជាប់របាយការណ៍លំអិតរបស់ស្រុកមកជាមួយ)

ឈ្មោះស្រុក	ចំនួនឃុំ	ផ្សារ (កន្លែង)			ផ្គត់ផ្គង់ទឹកស្អាត (កន្លែង)			ផ្គត់ផ្គង់អគ្គិសនី (កន្លែង)			សេវាទំនាក់ទំនង/ទូរស័ព្ទ (កន្លែង)		
		ប៉ះពាល់	ខូចខាត		ប៉ះពាល់	ខូចខាត		ប៉ះពាល់	ខូចខាត		ប៉ះពាល់	ខូចខាត	
			មធ្យម	ធ្ងន់ធ្ងរ		មធ្យម	ធ្ងន់ធ្ងរ		មធ្យម	ធ្ងន់ធ្ងរ		មធ្យម	ធ្ងន់ធ្ងរ

ការបញ្ជាក់បន្ថែម (បើមាន) ៖ ....

....

....

៦.៦. វិស័យកសិកម្ម (សូមភ្ជាប់របាយការណ៍លំអិតរបស់មន្ទីរមកជាមួយ)

៦.៦.១. ដំណាំស្រូវ

ឈ្មោះស្រុក	ចំនួនឃុំ	សំណាប (ហ.ត)		ស្រូវស្រាល (ហត)		ស្រូវកណ្តាល (ហត)		ស្រូវធ្ងន់ (ហ.ត)	
		ប៉ះពាល់	ខូចខាត	ប៉ះពាល់	ខូចខាត	ប៉ះពាល់	ខូចខាត	ប៉ះពាល់	ខូចខាត

ការបញ្ជាក់បន្ថែម (បើមាន) ៖ ....

....

....

៦.៦.២. ដំណាំឧស្សាហកម្ម, ដំណាំរួមផ្សំ និងសត្វពាហន ៖ (សូមភ្ជាប់របាយការណ៍លំអិតរបស់មន្ទីរមកជាមួយ)

ឈ្មោះស្រុក	ចំនួនឃុំ	ដំណាំឧស្សាហកម្ម (ហ.ត)		ដំណាំរួមផ្សំ (ហ.ត)		គោ/ក្របី (ក្បាល)				ជ្រូក (ក្បាល)			
		ប៉ះពាល់	ខូចខាត	ប៉ះពាល់	ខូចខាត	ដំលៀស	ងាប់	បាត់	ឈឺ	ដំលៀស	ងាប់	បាត់	ឈឺ

ការបញ្ជាក់បន្ថែម (បើមាន) ៖ ....

....

....

៦.៧. វិស័យសាធារណៈការនិងដឹកជញ្ជូន ៖ (សូមភ្ជាប់របាយការណ៍លំអិតរបស់មន្ទីរមកជាមួយ)

៦.៧.១. ផ្លូវជាតិ, ផ្លូវខេត្ត, ផ្លូវក្រុង និងសំណង់សិល្បការ្យ

ចំណុចទីតាំង (សូមបញ្ជាក់ឈ្មោះឃុំ និង ស្រុក)	ផ្លូវជាតិ (ម)			ផ្លូវខេត្ត (ម)			ផ្លូវក្រុង (ម)			សំណង់សិល្បការ្យ												ផ្សេងៗ
										ស្ពាន (កន្លែង)			លូប្រអប់ (កន្លែង)			លូមូល (កន្លែង)			ប្រឡាយ (កន្លែង)			
	ប៉ះពាល់	ខូចខាត មធ្យម	ខូចខាត ធ្ងន់ធ្ងរ	ប៉ះពាល់	ខូចខាត មធ្យម	ខូចខាត ធ្ងន់ធ្ងរ	ប៉ះពាល់	ខូចខាត មធ្យម	ខូចខាត ធ្ងន់ធ្ងរ	ប៉ះពាល់	ខូចខាត មធ្យម	ខូចខាត ធ្ងន់ធ្ងរ	ប៉ះពាល់	ខូចខាត មធ្យម	ខូចខាត ធ្ងន់ធ្ងរ	ប៉ះពាល់	ខូចខាត មធ្យម	ខូចខាត ធ្ងន់ធ្ងរ	ប៉ះពាល់	ខូចខាត មធ្យម	ខូចខាត ធ្ងន់ធ្ងរ	

ការបញ្ជាក់បន្ថែម ៖ (ឈ្មោះផ្លូវដែលខូចធ្ងន់ធ្ងរមិនទាន់អាចធ្វើចរាចរឡើងវិញបាន.......) ....

....

....

៦.៧.២. ស្ពានបេតុង, បេឡេត៏ និង ឈើ

ឈ្មោះស្រុក	ចំនួនឃុំ	ស្ពានបេតុង (កន្លែង)			ស្ពានបេឡេត៏ (កន្លែង)			ស្ពានឈើ (កន្លែង)		
		ប៉ះពាល់	ខូចខាត		ប៉ះពាល់	ខូចខាត		ប៉ះពាល់	ខូចខាត	
			មធ្យម	ធ្ងន់ធ្ងរ		មធ្យម	ធ្ងន់ធ្ងរ		មធ្យម	ធ្ងន់ធ្ងរ

ការបញ្ជាក់បន្ថែម (បើមាន) ៖ ....

....

....

៦.៨. វិស័យអភិវឌ្ឍន៍ជនបទ ៖ (សូមភ្ជាប់របាយការណ៍លំអិតរបស់មន្ទីរមកជាមួយ)

៦.៨.១. ផ្លូវកៅស៊ូ, ផ្លូវបេតុង, ផ្លូវដី/ក្រហម

ឈ្មោះផ្លូវ	ទីតាំងផ្លូវ	ផ្លូវកៅស៊ូ (ម)			ផ្លូវបេតុង (ម)			ផ្លូវដី/ក្រហម (ម)		
		ប៉ះពាល់	ខូចខាត		ប៉ះពាល់	ខូចខាត		ប៉ះពាល់	ខូចខាត	
			មធ្យម	ធ្ងន់ធ្ងរ		មធ្យម	ធ្ងន់ធ្ងរ		មធ្យម	ធ្ងន់ធ្ងរ

ការបញ្ជាក់បន្ថែម ៖ (ឈ្មោះផ្លូវដែលខូចធ្ងន់ធ្ងរមិនទាន់អាចធ្វើចរាចរឡើងវិញបាន......)..

....

....

៦.៨.២. ស្ពាន និងលូ

ឈ្មោះស្រុក	ចំនួនឃុំ	ស្ពានបេតុង (កន្លែង)			ស្ពានបេឡេត៍ (កន្លែង)			ស្ពានឈើ (កន្លែង)			លូប្រអប់ (កន្លែង)			លូមូល (កន្លែង)		
		ប៉ះពាល់	ខូចខាត		ប៉ះពាល់	ខូចខាត		ប៉ះពាល់	ខូចខាត		ប៉ះពាល់	ខូចខាត		ប៉ះពាល់	ខូចខាត	
			មធ្យម	ធ្ងន់ធ្ងរ		មធ្យម	ធ្ងន់ធ្ងរ		មធ្យម	ធ្ងន់ធ្ងរ		មធ្យម	ធ្ងន់ធ្ងរ		មធ្យម	ធ្ងន់ធ្ងរ

ការបញ្ជាក់បន្ថែម (បើមាន) ៖ ....

....

....

៦.៨.៣. អណ្ដូងទឹក ស្រះទឹក និងបង្គន់អនាម័យ

ឈ្មោះស្រុក	ចំនួនឃុំ	អណ្ដូងស្នប់(កន្លែង)			អណ្ដូងលូ (កន្លែង)			ស្រះទឹក (កន្លែង)			បង្គន់ចាក់ទឹក (កន្លែង)			បង្គន់ស្ងួត (កន្លែង)		
		ប៉ះពាល់	ខូចខាត		ប៉ះពាល់	ខូចខាត		ប៉ះពាល់	ខូចខាត		ប៉ះពាល់	ខូចខាត		ប៉ះពាល់	ខូចខាត	
			មធ្យម	ធ្ងន់ធ្ងរ		មធ្យម	ធ្ងន់ធ្ងរ		មធ្យម	ធ្ងន់ធ្ងរ		មធ្យម	ធ្ងន់ធ្ងរ		មធ្យម	ធ្ងន់ធ្ងរ

ការបញ្ជាក់បន្ថែម (បើមាន) ៖ ....

....

....

៦.៩. វិស័យធនធានទឹក និងឧតុនិយមៈ(សូមភ្ជាប់របាយការណ៍លំអិតរបស់មន្ទីរមកជាមួយ)

៦.៩.១. ទំនប់,អាងស្តុកទឹក,ប្រឡាយមេ និងប្រឡាយរង

ឈ្មោះស្រុក	ចំនួនឃុំ	ទំនប់ (ម)			អាងស្តុកទឹក (ម)			ប្រឡាយមេ (ម)			ប្រឡាយរង (ម)		
		ប៉ះពាល់	ខូចខាត		ប៉ះពាល់	ខូចខាត		ប៉ះពាល់	ខូចខាត		ប៉ះពាល់	ខូចខាត	
			មធ្យម	ធ្ងន់ធ្ងរ		មធ្យម	ធ្ងន់ធ្ងរ		ធ្ងន់ធ្ងរ	ធ្ងន់ធ្ងរ		ធ្ងន់ធ្ងរ	ធ្ងន់ធ្ងរ

ការបញ្ជាក់បន្ថែម (បើមាន) ៖ ....

....

៦.៩.២. មធ្យោបាយស្រោចស្រព

ឈ្មោះស្រុក	ចំនួនឃុំ	មធ្យោបាយស្រោចស្រព (កន្លែង)														
		សំណង់ស្ទាក់ទឹក			សំណង់ចែកចាយទឹក			សំណង់ដោះទឹក			ទំនប់បង្ហៀរ			ក្បាលហុង		
		ប៉ះពាល់	ខូចខាត		ប៉ះពាល់	ខូចខាត		ប៉ះពាល់	ខូចខាត		ប៉ះពាល់	ខូចខាត		ប៉ះពាល់	ខូចខាត	
			មធ្យម	ធ្ងន់ធ្ងរ		មធ្យម	ធ្ងន់ធ្ងរ		មធ្យម	ធ្ងន់ធ្ងរ		មធ្យម	ធ្ងន់ធ្ងរ		មធ្យម	ធ្ងន់ធ្ងរ

ការបញ្ជាក់បន្ថែម (បើមាន) ៖ ....

....

៧. ការប៉ាន់ប្រមាណការខូចខាត និងទ្រព្យសម្បត្តិមានតម្លៃ ៖ (ភ្ជាប់ជាមួយឯកសារពីមន្ទីរសាម៉ី)

ល.រ	វាយឈ្មោះវិស័យដែលរងផលប៉ះពាល់/ខូចខាត	សរុបទឹកប្រាក់គិតជាប្រាក់រៀល	សរុបទឹកប្រាក់គិតជាដុល្លាអាមេរិក	ផ្សេងៗ
១	សាធារណៈការនិងដឹកជញ្ជូន			
២	អភិវឌ្ឍន៍ជនបទ			
៣	កសិកម្ម			
៤	សុខាភិបាល			
៥	អប់រំ			
៦	ធនធានទឹកនិងឧតុនិយម			
៧	ទេសចរណ៍			
៨	សេដ្ឋកិច្ច			
៩	បរិស្ថាន			
១០	ផ្ទះនិងទ្រព្យសម្បត្តិឯកជន			
១១				
	សរុបរួម			

៨. តម្រូវការសម្រាប់ការធ្វើឱ្យប្រសើរឡើងវិញ និងការស្ដារឡើងវិញ ៖ (ភ្ជាប់ជាមួយឯកសារពីមន្ទីរសាម៉ី)

៨.១. ការស្ដារឡើងវិញដំបូងលំនៅដ្ឋាន និងជីវភាពរស់នៅរបស់គ្រួសារដែលទទួលរងគ្រោះពេលត្រឡប់មកលំនៅដ្ឋានវិញ ៖

ល.រ	ប្រភេទតម្រូវការ	ឯកតា	បរិមាណ	ស្ថានភាពបច្ចុប្បន្ន	ទីតាំង	តម្លៃប៉ាន់ស្មាន	ថវិកាប្រើប្រាស់

ការបញ្ជាក់បន្ថែម (បើមាន) ៖ ....

....

៨.២. ហេដ្ឋារចនាសម្ព័ន្ធ

ល.រ	ប្រភេទតម្រូវការ	ឯកតា	បរិមាណ	ស្ថានភាពបច្ចុប្បន្ន	ទីតាំង	តម្លៃប៉ាន់ស្មាន	ថវិកាប្រើប្រាស់

ការបញ្ជាក់បន្ថែម (បើមាន) ៖ ....

....

....

៨.៣. ការជួសជុលនិងតម្រូវការស្តារឡើងវិញរយៈពេលខ្លី

ល.រ	ប្រភេទតម្រូវការ	ឯកតា	បរិមាណ	ស្ថានភាពបច្ចុប្បន្ន	ទីតាំង	តម្លៃប៉ាន់ស្មាន	ថវិកាប្រើប្រាស់

ការបញ្ជាក់ផ្សេងៗ ៖ ....

....

....

៨.៤. តម្រូវការជួសជុលនិងតម្រូវការស្តារឡើងវិញរយៈពេលវែង

ល.រ	ប្រភេទតម្រូវការ	ឯកតា	បរិមាណ	ស្ថានភាពបច្ចុប្បន្ន	ទីតាំង	តម្លៃប៉ាន់ស្មាន	ថវិកាប្រើប្រាស់

ការបញ្ជាក់ផ្សេងៗ៖ ....

....

....

៩. សរុបប្រភេទអំណោយដែលបានទទួល ៖ (សូមភ្ជាប់របាយការណ៍លំអិតរបស់ស្រុកមកជាមួយ)

ប្រភពជំនួយ	ចំនួនអ្នកទទួល		សរុបប្រភេទមុខជំនួយបានផ្តល់	សរុបទឹកប្រាក់
	គ្រួសារ	មនុស្ស		

ការបញ្ជាក់ផ្សេងៗ៖ ....

....

១០. ការផ្តល់យោបល់និងសំណើ (បើមាន)

....

....

....

....

សមាសភាពធ្វើរបាយការណ៍

ឈ្មោះ.................................មុខងារ...ទូរស័ព្ទ.................................អ៊ីម៉ែល............................

ឈ្មោះ.................................មុខងារ...ទូរស័ព្ទ.................................អ៊ីម៉ែល............................

របាយការណ៍នេះ ធ្វើនៅថ្ងៃទី............ខែ................ឆ្នាំ........................

អ្នកធ្វើរបាយការណ៍

បានឃើញនិងឯកភាព

ថ្ងៃទី ....ខែ................ឆ្នាំ................

អភិបាលខេត្ត និងប្រធាន គណៈកម្មាធិការគ្រប់គ្រងគ្រោះមហន្តរាយខេត្ត

ប្រធាន

ឧបសម្ព័ន្ធ ១ - រចនាសម្ព័ន្ធគណៈកម្មាធិការគ្រប់គ្រងគ្រោះមហន្តរាយ រាជធានី/ខេត្ត

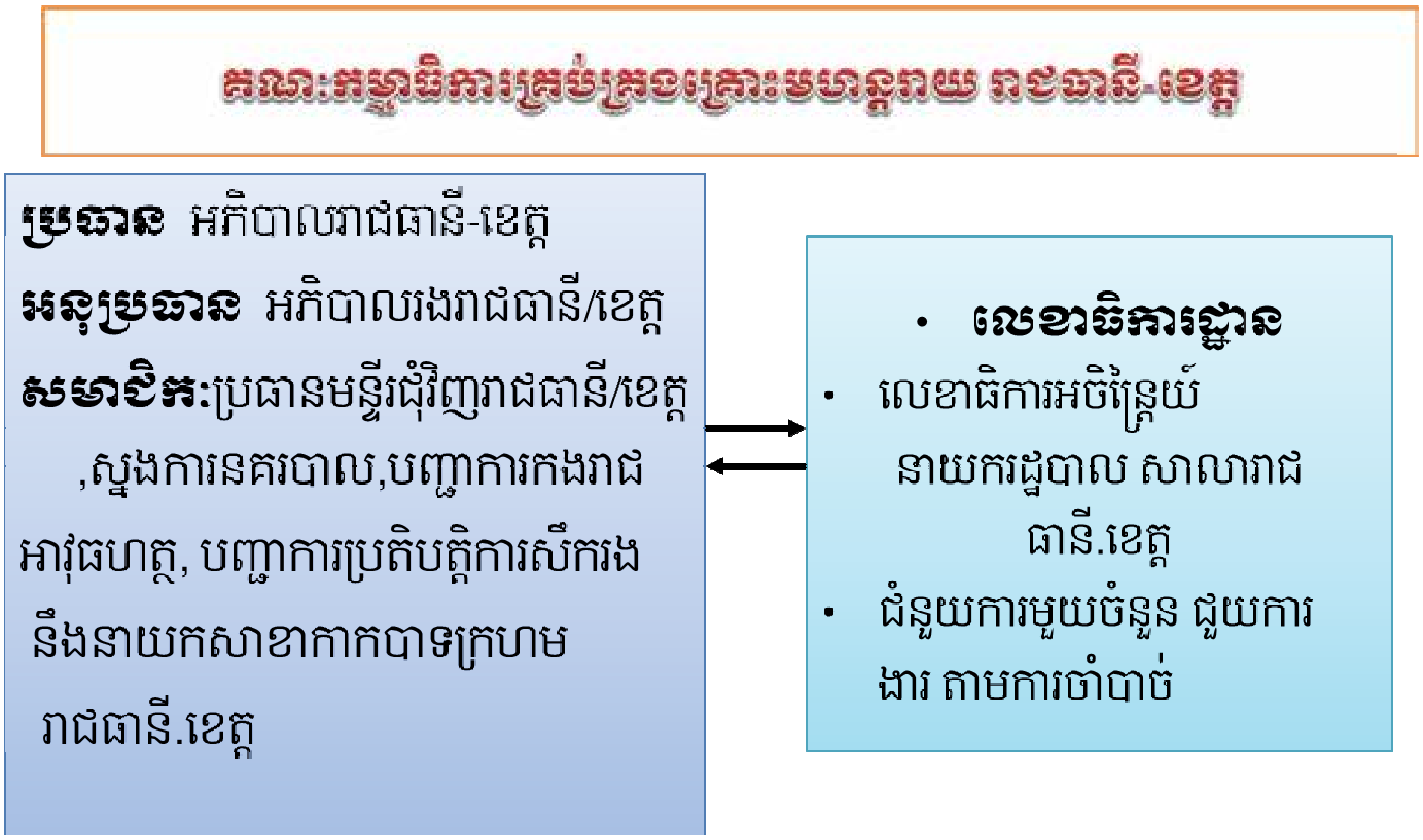

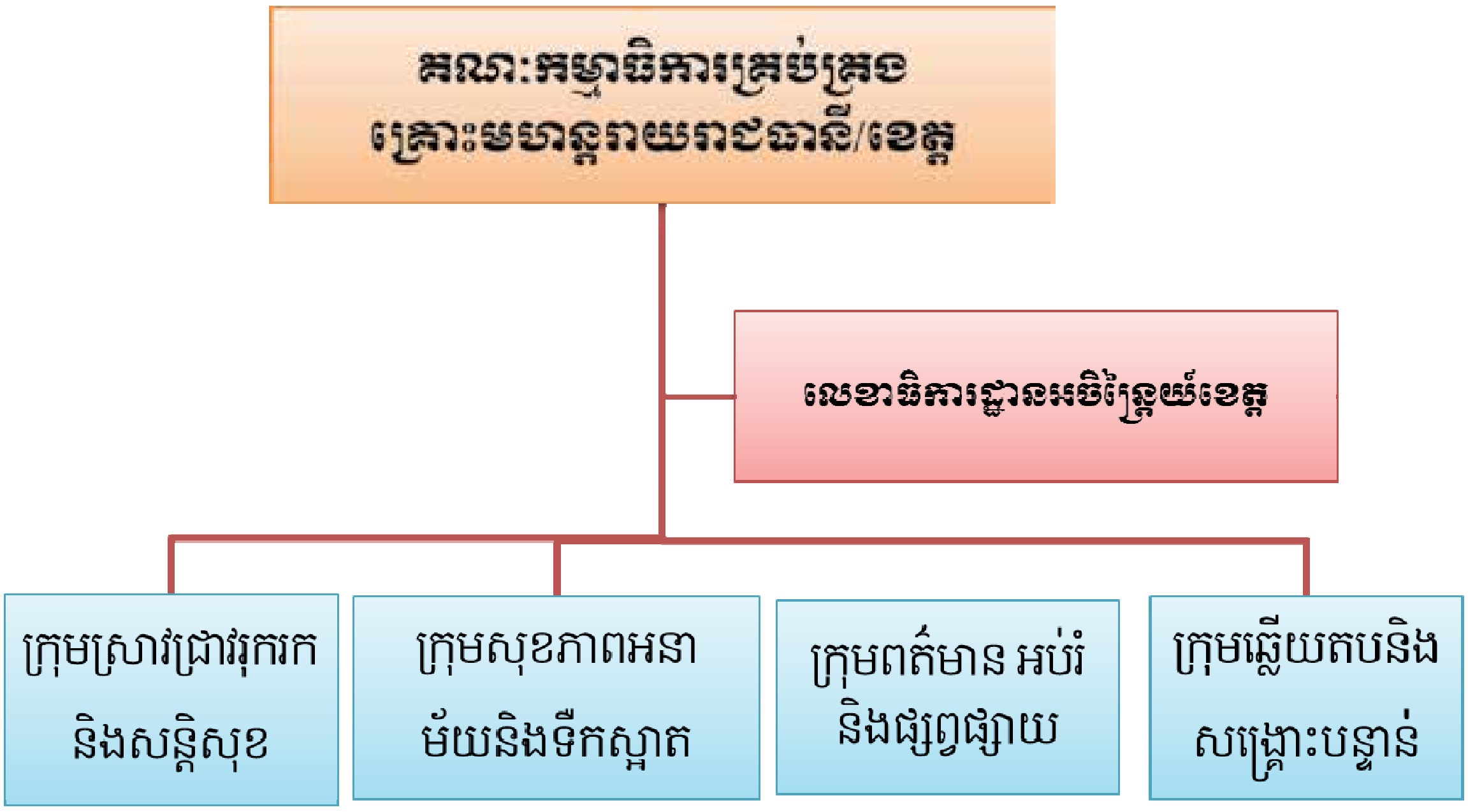

តួនាទីនិងការទទួលខុសត្រូវក្រុមស្រាវជ្រាវរុករកនិងសន្តិសុខ

ប្រធាន ៖ អភិបាលរង រាជធានី/ខេត្ត **អនុប្រធាន** តំបន់ប្រតិបត្តិការសឹក/ស្នងការដ្ឋាន នគរបាល/កងរាជអាវុធហត្ថ និងមន្ទីរអប់រំ **សមាជិក៖** តំណាងមន្ទីរ/អង្គភាពជុំវិញ ខេត្ត/រាជធានី	• រាយការណ៍ពីស្ថានភាពនិងផលប៉ះពាល់ • ជួយសង្គ្រោះប្រជាជនងាយរងគ្រោះនិងរងគ្រោះដោយសារគ្រោះមហន្តរាយ • កំណត់បញ្ជាក់ប្រជាជនដែលស្ថិតនៅតំបន់ប្រឈមមុខនិងតំបន់ងាយរងគ្រោះ • ជួយដល់ក្រុមប្រតិបត្តិការដទៃៗនិងក្រុមសង្គ្រោះក្រុង/ស្រុកតាមការជាក់ស្តែង • ការពារសុវត្ថិភាព សណ្តាប់ធ្នាប់និងទ្រព្យសម្បត្តិប្រជាជនរងគ្រោះ • គ្រប់គ្រង សាងសង់ និងការពារ ជំរកសុវត្ថិភាពដល់ប្រជាជនរងគ្រោះ • កំណត់ឧបករណ៍/សំភារៈនិងមធ្យោបាយសំរាប់បំពីដល់ការងារសង្គ្រោះ/ជម្លៀស • សំរបសំរួលសហការជាមួយផ្នែកពាក់ព័ន្ធដើម្បីសង្គ្រោះ/ជម្លៀសប្រជាជន/សត្វ • ចូលរួមកិច្ចប្រជុំផ្សេងៗដើម្បីទទួលការយល់ដឹងនិងចែករំលែកពត៌មាន/បទពិសោធន៍ • តួនាទីផ្សេងៗទៀតនិងអនុវត្តតាមការចង្អុលបង្ហាញរបស់ គគគខ ។

តួនាទីនិងការទទួលខុសត្រូវក្រុមសុខភាព អនាម័យនិងទឹកស្អាត

ប្រធាន៖ អភិបាលរងខេត្តមួយរូប **អនុប្រធាន៖** មន្ទីរសុខាភិបាល/អភិ.ជនបទ/កិច្ចការនារី/ឧស្សា.ធ៏និងថាមពល **សមាជិក៖** តំណាងមន្ទីរ/អង្គភាពជុំវិញ រាជធានី/ខេត្ត	• អប់រំ ណែនាំ ផ្សព្វផ្សាយពីការថែទាំសុខភាព អនាម័យនិងការបង្ការជំងឺឆ្លង • ផ្តល់ការហ្វឹកហ្វឺនវិជ្ជាសង្គ្រោះបឋមនិងសង្គ្រោះដល់ក្រុមរុករក/សង្គ្រោះនិងក្រុមស្ម័គ្រចិត្ត • ប្រតិបត្តិការសង្គ្រោះនិងព្យាបាលដល់ប្រជាជនទទួលរងគ្រោះ • ពិនិត្យតាមដាន បញ្ហាសុខភាព អនាម័យ ជំងឺឆ្លងផ្សេងៗ • ធ្វើការប៉ាន់ប្រមាណនិងវាយតំលៃផលប៉ះពាល់និងសេចក្តីត្រូវការ(សុខភាព/អនាម័យ/ទឹក • ធ្វើរបាយការណ៍ពីស្ថានភាពសុខភាព អនាម័យ ទឹកស្អាតនិងជំងឺឆ្លង • សំរបសំរួលសហការជាមួយផ្នែកពាក់ព័ន្ធនានា • ចូលរួមកិច្ចប្រជុំផ្សេងៗដើម្បីទទួលការយល់ដឹងនិងចែករំលែកពត៌មាន/បទពិសោធន៍ • តួនាទីផ្សេងៗទៀតនិងអនុវត្តតាមការចង្អុលបង្ហាញរបស់ គគគខ ។

តួនាទីនិងការទទួលខុសត្រូវក្រុមព័ត៌មាន អប់រំនិងផ្សព្វផ្សាយ	
ប្រធាន៖ អភិបាលរងខេត្ត មួយរូប **អនុប្រធាន៖** មន្ទីរធនធានទឹក ឧតុ/ព័ត៌មាន និងបរិស្ថាន **សមាជិក៖** តំណាងមន្ទីរ/ អង្គភាពជុំវិញ រាជធានី/ខេត្ត	• តាមដានព័ត៌មាននិងរាយការណ៍ពីស្ថានភាព ផលប៉ះពាល់ខូចខាត • ផ្សព្វផ្សាយព័ត៌មានព្យាករណ៍/ការប្រកាសជាមុនពីមុខសញ្ញាគ្រោះថ្នាក់ • វាយតំលៃនិងប៉ាន់ប្រមាណផលប៉ះពាល់ខូចខាតនិងសេចក្តីត្រូវការ • គ្រប់គ្រងនិងរក្សាទុកដាក់ព័ត៌មានពីព្រឹត្តិការណ៍គ្រោះមហន្តរាយ • សហការ សម្របសម្រួលជាមួយដៃគូនានក្នុងការប៉ាន់ប្រមាណវាយតំលៃ ផលប៉ះពាល់ខូចខាតនិងសេចក្តីត្រូវការរបស់ជនរងគ្រោះ • ប្រមូល/ចងក្រងព័ត៌មានក្រុមងាយរងគ្រោះនិងទីតាំងប្រឈមគ្រោះថ្នាក់ • ចូលរួមជាមួយក្រុមដំទៃពេលមានការស្នើសុំជាក់ស្តែង • ចូលរួមប្រជុំចែករំលែកព័ត៌មាន/បទពិសោធន៍ជាមួយក្រុម/អង្គការនានា • ផ្សព្វផ្សាយ/អប់រំការយល់ដឹងសាធារណៈនិងវិធានកាត់បន្ថយដល់ពលរដ្ឋ • តួនាទីផ្សេងៗនិងអនុវត្តតាមផែនការនិងការចង្អុលបង្ហាញរបស់ គគគខ

តួនាទីនិងការទទួលខុសត្រូវក្រុមឆ្លើយតប សង្គ្រោះបន្ទាន់	
ប្រធាន៖ អភិបាលរងខេត្ត មួយរូប **អនុប្រធាន៖** ក.ក្រ.ខេត្ត មន្ទីរសង្គមកិច្ច /សាធារណៈការ កសិកម្ម រុក្ខា/ ដែនដីនគរូបនីយកម្ម **សមាជិក៖** តំណាងមន្ទីរ/ អង្គភាពជុំវិញ រាជធានី/ខេត្ត	• តាមដានព័ត៌មាននិងរាយការណ៍ពីស្ថានភាព ផលប៉ះពាល់ខូចខាត • ប្រមូលព័ត៌មាននិងរាយការណ៍ពីក្រុមប្រតិបត្តិការផ្សេងៗដើម្បីពិនិត្យលទ្ធភាពផ្តល់ជំនួយសង្គ្រោះ • វាយតំលៃនិងប៉ាន់ប្រមាណសេចក្តីត្រូវការ ដើម្បីឆ្លើយតបសង្គ្រោះឲ្យបានទាន់ពេលវេលានិងមានប្រសិទ្ធភាព • ចុះស្រង់ស្ថិតិជនរងគ្រោះនៅទីសុវត្ថិភាពនិងជ្រើសរើសអ្នកទទួលជំនួយ សង្គ្រោះដោយមានការចូលរួមសហការពីក្រុមដំទៃៗទៀត • គ្រប់គ្រង ថែរក្សាស្តុកទុកជំនួយសង្គ្រោះនិងសម្ភារៈផ្សេងៗទៀត • បែងចែកនិងសម្របសម្រួលដឹកជំនួយសង្គ្រោះដល់ជនរងគ្រោះ • ទំនាក់ទំនង/អំពាវនាវស្វែងរកជំនួយនិងការគាំទ្រពីភាគី/ដៃគូនានា • សម្របសម្រួល/បង្ហាញទីតាំងសុវត្ថិភាពដល់ភាគី/ដៃគូនានា • បន្តតាមដានស្ថានភាពនិងសេចក្តីត្រូវការរបស់ជនរងគ្រោះ • ដឹកនាំនិងចូលរួមប្រជុំដើម្បីចែករំលែកបទពិសោធន៍ដល់ក្រុម/ដៃគូនានា • តួនាទីផ្សេងៗនិងអនុវត្តតាមផែនការនិងការចង្អុលបង្ហាញរបស់ គគគខ

ឧបសម្ព័ន្ធ ២ - រចនាសម្ព័ន្ធគណៈកម្មាធិការគ្រប់គ្រងគ្រោះមហន្តរាយ ស្រុក/ក្រុង/ខណ្ឌ

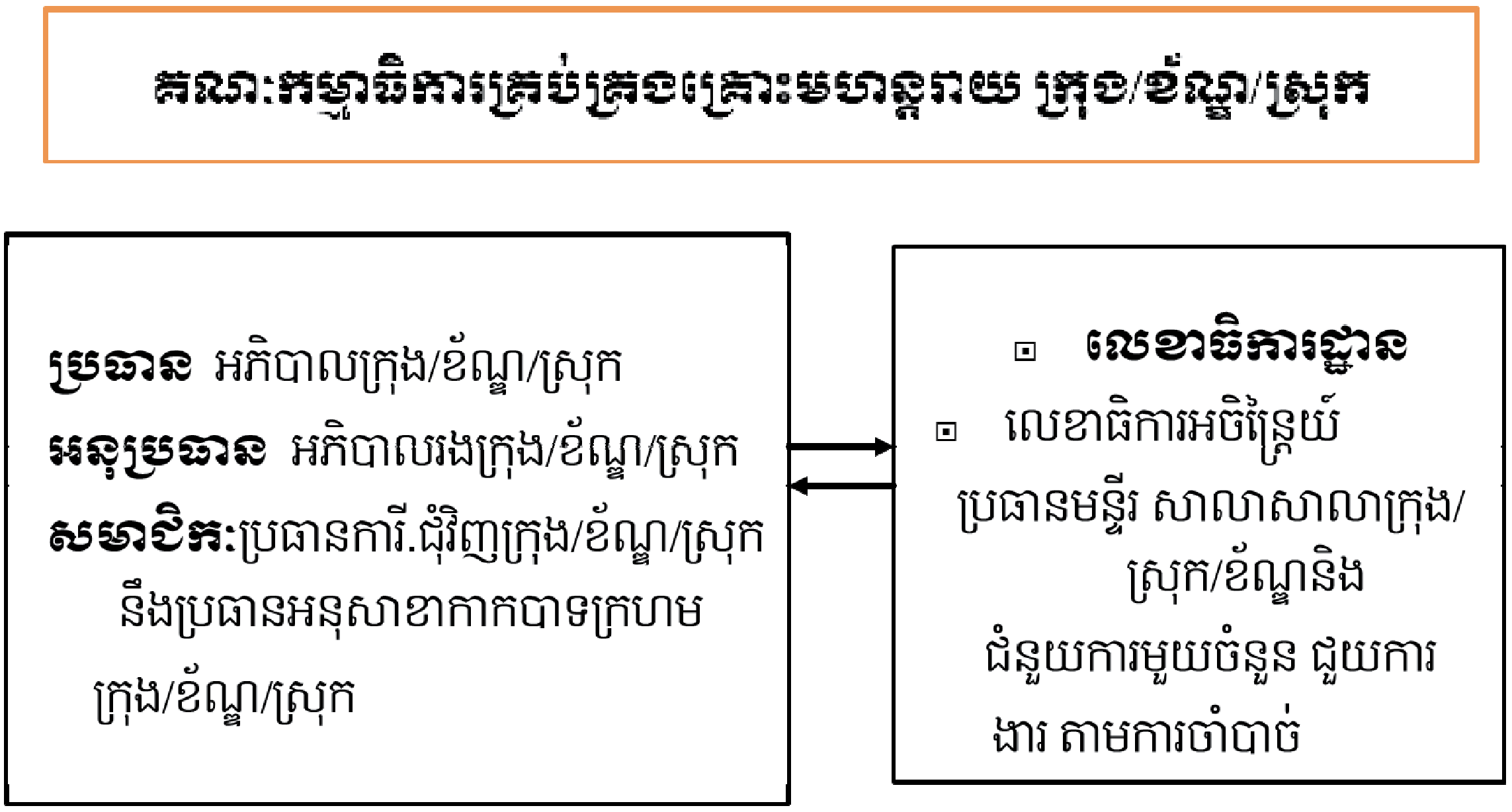

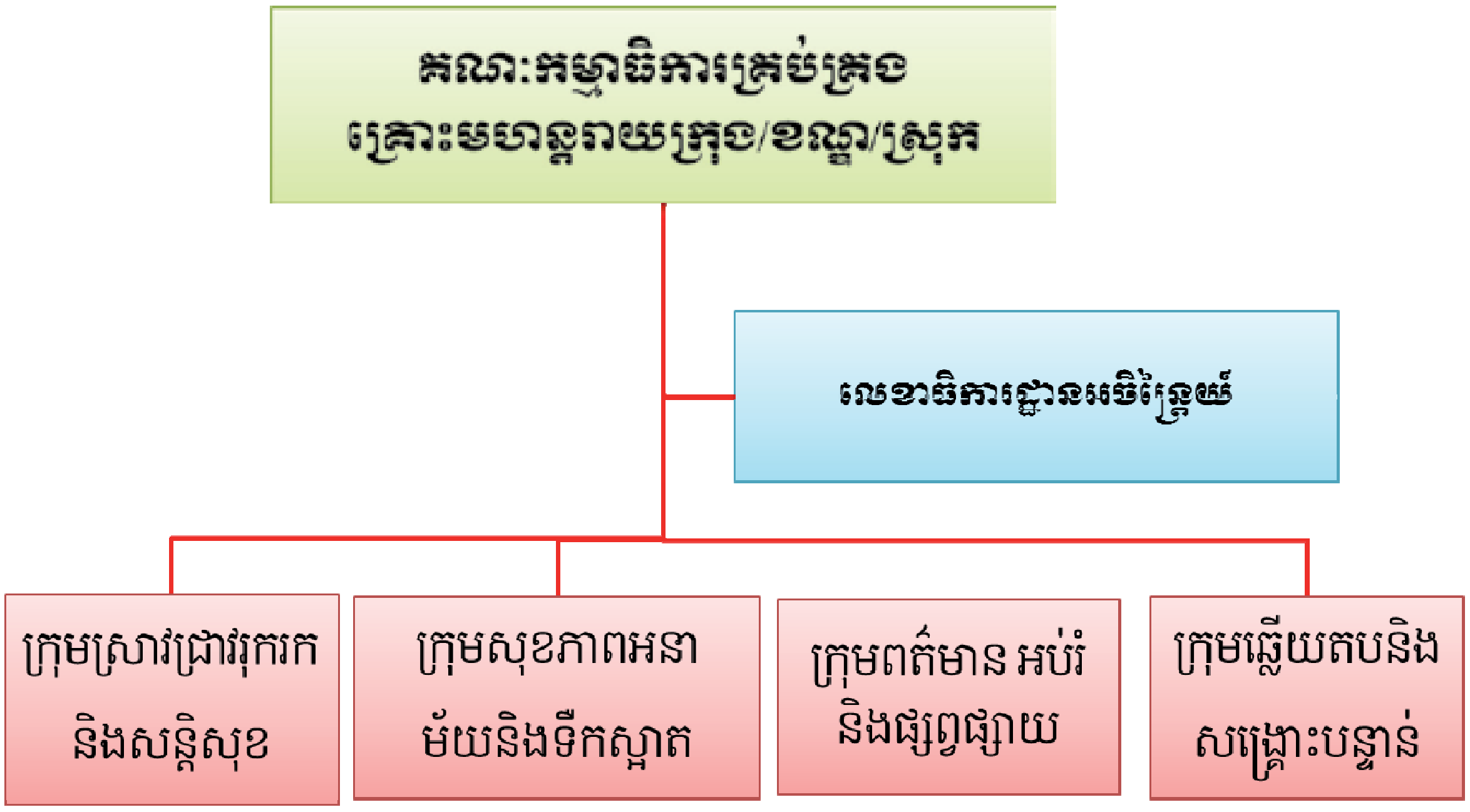

តួនាទីនិងការទទួលខុសត្រូវក្រុមស្រាវជ្រាវរុករកនិងសន្តិសុខ	
ប្រធាន ៖ អភិបាលរង **អនុប្រធាន** តំបន់ប្រតិបត្តិការសឹក/ស្នងការដ្ឋាននគរបាល/កងរាជអាវុធហត្ថក្រុង/ស្រុក/ខណ្ឌ **សមាជិក៖** តំណាងការិយាល័យជុំវិញស្រុក/ខណ្ឌ	• រាយការណ៍ពីស្ថានភាពនិងផលប៉ះពាល់ • ជួយសង្គ្រោះប្រជាជនងាយរងគ្រោះនិងរងគ្រោះដោយសារគ្រោះមហន្តរាយ • កំណត់បញ្ជាក់ប្រជាជនដែលស្ថិតនៅតំបន់ប្រឈមមុខនិងតំបន់ងាយរងគ្រោះ • ជួយដល់ក្រុមប្រតិបត្តិការដទៃៗនិងក្រុមសង្គ្រោះក្រុង/ស្រុកតាមការជាក់ស្តែង • ការពារសុវត្ថិភាព សណ្តាប់ធ្នាប់និងទ្រព្យសម្បត្តិប្រជាជនរងគ្រោះ • គ្រប់គ្រង សាងសង់ និងការពារ ជំរកសុវត្ថិភាពដល់ប្រជាជនរងគ្រោះ • កំណត់ឧបករណ៍/សំភារៈនិងមធ្យោបាយសំរាប់គាំទ្រដល់ការងារសង្គ្រោះ/ជម្លៀស • សំរបសំរួលសហការជាមួយផ្នែកពាក់ព័ន្ធដើម្បីសង្គ្រោះ/ជម្លៀសប្រជាជន/សត្វ • ចូលរួមកិច្ចប្រជុំផ្សេងៗដើម្បីទទួលការយល់ដឹងនិងចែករំលែកពត៌មាន/បទពិសោធន៍ • តួនាទីផ្សេងៗទៀតនិងអនុវត្តតាមការចង្អុលបង្ហាញរបស់ គគគខ ។

តួនាទីនិងការទទួលខុសត្រូវក្រុមសុខភាព អនាម័យនិងទឹកស្អាត	
ប្រធាន៖ អភិបាលរង **អនុប្រធាន៖** ប្រធានការិសុខាភិបាល/អភិ.ជនបទ/កិច្ចការនារី/ឧស្សា.ធ៉ីនិងថាមពល **សមាជិក៖** តំណាងការិយល័យជុំវិញស្រុក/ក្រុង/ខ័ណ្ឌ	▫ អប់រំ ណែនាំ ផ្សព្វផ្សាយពីការថែទាំសុខភាព អនាម័យនិងការបង្ការជំងឺឆ្លង ▫ ផ្តល់ការហ្វឹកហ្វឺនវិជ្ជាសង្គ្រោះបឋមនិងសង្គ្រោះដល់ក្រុមរុករក/សង្គ្រោះនិងក្រុមស្ម័គ្រចិត្ត ▫ ប្រតិបត្តិការសង្គ្រោះនិងព្យាបាលដល់ប្រជាជនទទួលរងគ្រោះ ▫ ពិនិត្យតាមដាន បញ្ហាសុខភាព អនាម័យ ជំងឺឆ្លងផ្សេងៗ ▫ ធ្វើការប៉ាន់ប្រមាណនិងវាយតំលៃផលប៉ះពាល់និងសេចក្តីត្រូវការ(សុខភាព/អនាម័យ/ទឹក ▫ ធ្វើរបាយការណ៍ពីស្ថានភាពសុខភាព អនាម័យ ទឹកស្អាតនិងជំងឺឆ្លង ▫ សំរបសំរួលសហការជាមួយផ្នែកពាក់ព័ន្ធនានា ▫ ចូលរួមកិច្ចប្រជុំផ្សេងៗដើម្បីទទួលការយល់ដឹងនិងចែករំលែកពត៌មាន/បទពិសោធន៍ ▫ តួនាទីផ្សេងៗទៀតនិងអនុវត្តតាមការចង្អុលបង្ហាញរបស់ គគគខ ។

តួនាទីនិងការទទួលខុសត្រូវក្រុមព័ត៌មាន អប់រំនិងផ្សព្វផ្សាយ

ប្រធានៈ អភិបាលរង

អនុប្រធានៈ ការិ.ធនធានទឹក ឧតុ/ព័ត៌មាន និងបរិស្ថាន

សមាជិកៈ តំណាងការិ.ជុំវិញស្រុក/ក្រុង/ខណ្ឌ

- តាមដានព័ត៌មាននិងរាយការណ៍ពីស្ថានភាព ផលប៉ះពាល់ខូចខាត
- ផ្សព្វផ្សាយព័ត៌មានព្យាករណ៍/ការប្រកាសជាមុនពីមុខសញ្ញាគ្រោះថ្នាក់
- វាយតំលៃនិងប៉ាន់ប្រមាណផលប៉ះពាល់ខូចខាតនិងសេចក្តីត្រូវការ
- គ្រប់គ្រងនិងរក្សាទុកដាក់ព័ត៌មានពីព្រឹត្តិការណ៍គ្រោះមហន្តរាយ
- សហការ សម្របសម្រួលជាមួយដៃគូនានក្នុងការប៉ាន់ប្រមាណវាយតំលៃផលប៉ះពាល់ខូចខាតនិងសេចក្តីត្រូវការរបស់ជនរងគ្រោះ
- ប្រមូល/ចងក្រងព័ត៌មានក្រុមងាយរងគ្រោះនិងទីតាំងប្រឈមគ្រោះថ្នាក់
- ចូលរួមជាមួយក្រុមដ៏ទៃពេលមានការស្នើសុំជាក់ស្តែង
- ចូលរួមប្រជុំចែករំលែកព័ត៌មាន/បទពិសោធន៍ជាមួយក្រុម/អង្គការនានា
- ផ្សព្វផ្សាយ/អប់រំការយល់ដឹងសាធារណៈនិងវិធានកាត់បន្ថយដល់ពលរដ្ឋ
- តួនាទីផ្សេងៗនិងអនុវត្តតាមផែនការនិងការចង្អុលបង្ហាញរបស់ គគគខ

តួនាទីនិងការទទួលខុសត្រូវក្រុមឆ្លើយតប សង្គ្រោះបន្ទាន់

ប្រធានៈ អភិបាលរង

អនុប្រធានៈ ក.ក្រ.ស្រុក ការិ.សង្គមកិច្ច/សាធារណៈការ កសិកម្ម រុក្ខា/ដែនដីនគរូបនីយកម្ម

សមាជិកៈ តំណាងការិ.ជុំវិញស្រុក/ក្រុង/ខណ្ឌ

- តាមដានព័ត៌មាននិងរាយការណ៍ពីស្ថានភាព ផលប៉ះពាល់ខូចខាត
- ប្រមូលព័ត៌មាននិងរាយការណ៍ពីក្រុមប្រតិបត្តិការផ្សេងៗដើម្បីពិនិត្យលទ្ធភាពផ្តល់ជំនួយសង្គ្រោះ
- វាយតំលៃនិងប៉ាន់ប្រមាណសេចក្តីត្រូវការ ដើម្បីឆ្លើយតបសង្គ្រោះឲ្យបានទាន់ពេលវេលានិងមានប្រសិទ្ធភាព
- ចុះស្រង់ស្ថិតិជនរងគ្រោះនៅទីសុវត្ថិភាពនិងជ្រើសរើសអ្នកទទួលជំនួយសង្គ្រោះដោយមានការចូលរួមសហការពីក្រុមដ៏ទៃៗទៀត
- គ្រប់គ្រង ថែរក្សាស្តុកទុកជំនួយសង្គ្រោះនិងសម្ភារៈផ្សេងៗទៀត
- បែងចែកនិងសម្របសម្រួលដឹកជំនួយសង្គ្រោះដល់ជនរងគ្រោះ
- ទំនាក់ទំនង/អំពាវនាវស្វែងរកជំនួយនិងការគាំទ្រពីភាគី/ដៃគូនានា
- សម្របសម្រួល/បង្ហាញទីតាំងសុវត្ថិភាពដល់ភាគី/ដៃគូនានា
- បន្តតាមដានស្ថានភាពនិងសេចក្តីត្រូវការរបស់ជនរងគ្រោះ
- ដឹកនាំនិងចូលរួមប្រជុំដើម្បីចែករំលែកបទពិសោធន៍ដល់ក្រុម/ដៃគូនានា
- តួនាទីផ្សេងៗនិងអនុវត្តតាមផែនការនិងការចង្អុលបង្ហាញរបស់ គគគខ

ឧបសម្ព័ន្ធ ៣ - រចនាសម្ព័ន្ធគណៈកម្មាធិការគ្រប់គ្រងគ្រោះមហន្តរាយ ឃុំ/សង្កាត់

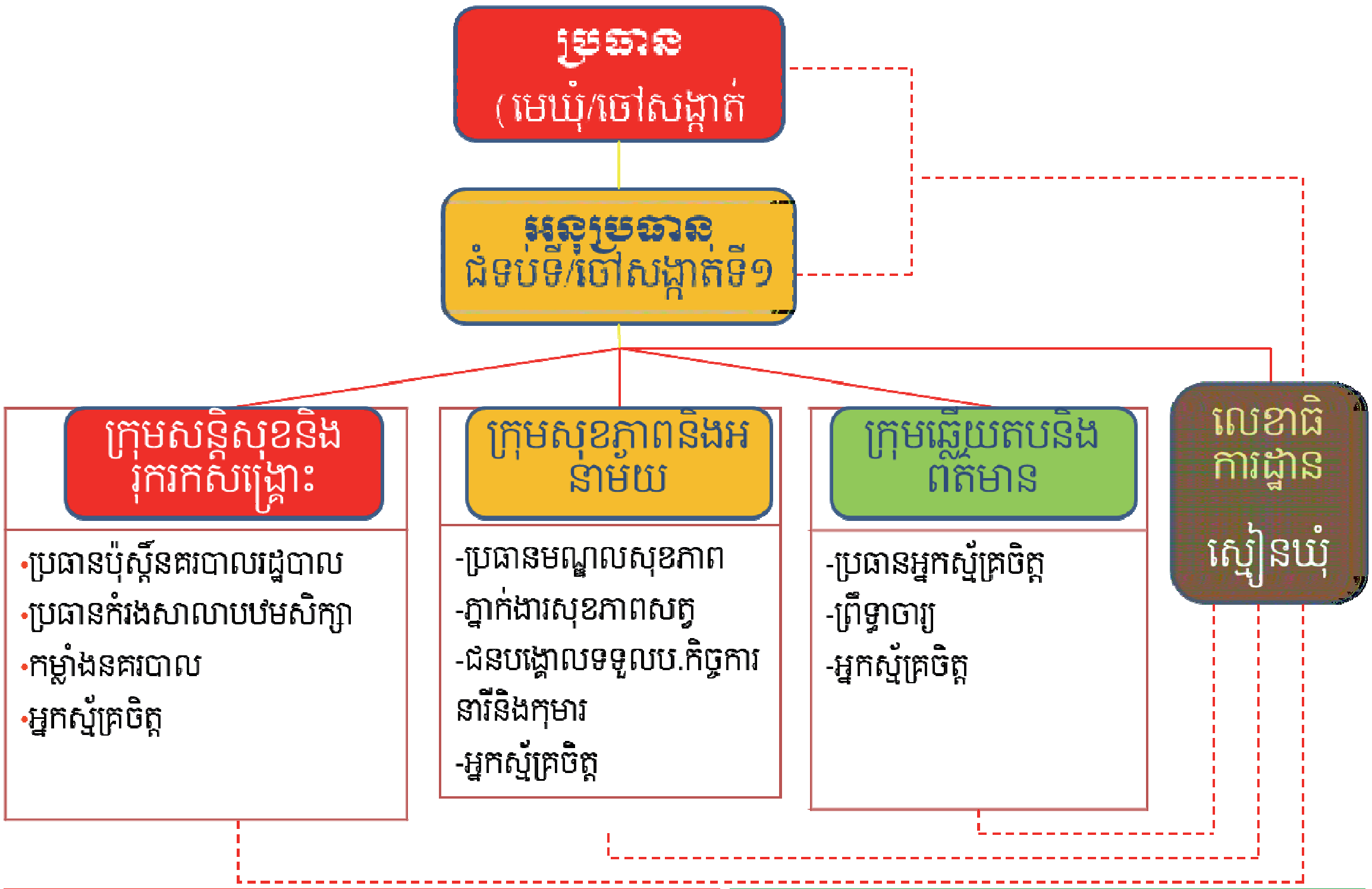

តួនាទី ក្រុមសន្តិសុខ រុករកសង្គ្រោះ	តួនាទី ក្រុមសុខភាពនិងអនាម័យ
▪ កំណត់មុខសញ្ញារងគ្រោះ ▪ កសាងផែនការ រៀបចំកម្លាំង មធ្យោបាយសំភារៈ រុករកសង្គ្រោះ ការពារសន្តិសុខ ▪ អប់រំ ផ្សព្វផ្សាយ ពន្យល់ពីវិធានការត្រៀមបង្ការ ការកាត់បន្ថយគ្រោះថ្នាក់ ការត្រៀមរៀបចំ ការប្រកាសអាសន្ននិងសកម្មភាពត្រូវអនុវត្តដល់ប្រជាជន ▪ រៀបចំទីសុវត្ថិភាព ផែនទីមុខសញ្ញាគ្រោះថ្នាក់ និងគំនូសបង្ហាញផ្លូវទៅទីសុវត្ថភាពនិងធ្វើបញ្ជីប្រជាជនដែលបានជម្លៀស ▪ សម្របសម្រួលធ្វើការបណ្តុះបណ្តាលមុខវិជ្ជាសង្គ្រោះបឋម/សង្គ្រោះ និងដឹកនាំបុគ្គលិកជួយសង្គ្រោះ	▪ អប់រំផ្សព្វផ្សាយការយល់ដឹងពីការថែទាំសុខភាព ការបរិភោគអាហារ ការត្រៀមបង្ការមុខសញ្ញាគ្រោះថ្នាក់ ▪ បណ្តុះបណ្តាលជំនាញសង្គ្រោះបឋម ថែទាំសុខភាព អនាម័យដល់ប្រជាជន ▪ អប់រំផ្សព្វផ្សាយការយល់ដឹងជាសាធារណៈទាក់ទងរោគសញ្ញាចំលងពីសត្វ ការបរិភោគសាច់សត្វ ការសំអាតទ្រុង/ខ្ទនប្រាណ ការការពារ ការព្យាបាលជម្ងឺសត្វ ▪ រិះរកវិធីសាស្ត្រណែនាំប្រជាជនឲ្យចេះជួយខ្លួនឯងនិងប្រើប្រាស់អ្វីដែលមាននៅក្នុងមូលដ្ឋាន ដើម្បីសង្គ្រោះ ឆ្លើយតបនៅពេលមានព្រឹត្តិការណ៍គ្រោះមហន្តរាយកើតឡើង

តួនាទី ក្រុមឆ្លើយតប និង ព័ត៌មាន

▪ សហការជាមួយអង្គដៃគូពាក់ព័ន្ធកសាងគំរោងផែនការត្រៀមបង្ការតាមបែបរចនាសម្ព័ន្ធនិងមិនមែនរចនាសម្ព័ន្ធ ▪ រៀបចំទីសុវត្ថិភាពឲ្យមានលក្ខណៈសមស្រប ▪ ស្រង់ស្ថិតិជនរងគ្រោះដែលរស់នៅតាមទីសុវត្ថិភាព ▪ រៀបចំជំរកបណ្តោះអាសន្នឬផ្តល់ការស្នាក់នៅៗតាមគេហដ្ឋានដែលបានអនុញ្ញាត្តិ	▪ គ្រប់គ្រងជំនួយសង្គ្រោះដូចជា អង្ករ ស្បៀងអាហារនិងសំភារៈនានា ▪ ធ្វើរបាយការណ៍ពីស្ថានការណ៍គ្រោះមហន្តរាយ សកម្មភាពសង្គ្រោះ ឆ្លើយតប វាយតំលៃផលប៉ះពាល់ខូចខាត និងសេចក្តីត្រូវការរបស់ជនរងគ្រោះ ▪ តាមដានត្រួតពិនិត្យសុខុមាលភាពប្រជាពលរដ្ឋរស់នៅតាមទីសុវត្ថិភាព

ឧបសម្ព័ន្ធ ៤ - លិខិតជូនដំណឹងស្តីពីការណែនាំអនុវត្តទម្រង់របាយការណ៍ទិន្នន័យគ្រោះមហន្តរាយ

ព្រះរាជាណាចក្រកម្ពុជា
Kingdom of Cambodia
ជាតិ សាសនា ព្រះមហាក្សត្រ
Nation Religion King

ទីស្តីការគណៈរដ្ឋមន្ត្រី
គណៈកម្មាធិការជាតិគ្រប់គ្រងគ្រោះមហន្តរាយ
National Committee for Disaster Management
លេខ (No) ......២៥០...គ.ក.ប...គ.ជ.គ.ម

រាជធានីភ្នំពេញ ថ្ងៃទី២៥ ខែមិថុនា ឆ្នាំ២០១២
Phnom Penh ..../................/...............

ជម្រាបជូន

ឯកឧត្តម អភិបាល នៃគណៈអភិបាលរាជធានី ខេត្ត
និងជាប្រធានគណៈកម្មាធិការគ្រប់គ្រងគ្រោះមហន្តរាយរាជធានី ខេត្ត

កម្មវត្ថុ៖ សេចក្តីណែនាំអនុវត្តរបាយការណ៍ប៉ាន់ប្រមាណការប៉ះពាល់ ការខូចខាតដោយគ្រោះមហន្តរាយ និងសេចក្តីត្រូវការ ។

យោង៖ សេចក្តីជូនដំណឹងលេខ ២១១ ស.ជ.ណ.ស.រ ចុះថ្ងៃទី ២៤ ខែកុម្ភៈ ឆ្នាំ២០១២ របស់ទីស្តីការគណៈរដ្ឋមន្ត្រី ។

សេចក្តីដូចមានចែងក្នុងកម្មវត្ថុ និងយោងខាងលើ ខ្ញុំសូម ជម្រាបជូន ឯកឧត្តម ជ្រាបថា៖ ដើម្បីប៉ាន់ប្រមាណការប៉ះពាល់ ការខូចខាត និងសេចក្តីត្រូវការដែល គណៈកម្មាធិការគ្រប់គ្រងគ្រោះមហន្តរាយរាជធានី / ខេត្ត/ក្រុង ស្រុក/ខណ្ឌ/ឃុំ/សង្កាត់ ត្រូវរាយការណ៍ឲ្យមាន ជាគំរូស្តង់ដាមួយស៊ីសង្វាក់គ្នាសម្រាប់ការគ្រប់គ្រងវិបត្តិដែលត្រូវលើកកម្ពស់នៅថ្នាក់មូលដ្ឋាន គណៈកម្មាធិការជាតិគ្រប់គ្រងគ្រោះមហន្តរាយ សូមដាក់ជូននូវគំរូរបាយការណ៍ចំនួន ០៤ ដែលមានទម្រង់សម្រាប់ពិនិត្យតាមដាន និងកត់ត្រារាល់ហេតុការណ៍ដែលអាចកើតមាន និងបញ្ចូលព័ត៌មាន ដូចមានក្នុងតារាងជូនភ្ជាប់ និងសូមធ្វើការណែនាំអនុវត្តដូចខាងក្រោម៖

១-ទម្រង់ប្រមូលព័ត៌មានមុនពេលកើតគ្រោះអាសន្ន៖ ទម្រង់នេះធ្វើដោយ គណៈកម្មាធិការគ្រប់គ្រងគ្រោះមហន្តរាយ ឃុំ / សង្កាត់ ហើយផ្ញើជូនទៅ គណៈកម្មាធិការគ្រប់គ្រងគ្រោះមហន្តរាយក្រុង/ស្រុក/ខណ្ឌ ក្នុងរយៈពេល២៤ ម៉ោង ទៅ ៧២ម៉ោង ដើម្បីរាយការណ៍ពីព្រឹត្តិការណ៍ណាមួយដែលអាចនឹងកើតមានឡើងនៅទីកន្លែងណាមួយហើយអាចបង្កគ្រោះថ្នាក់ និងប៉ះពាល់ដល់អាយុជីវិតទ្រព្យសម្បត្តិ បរិស្ថាន ។ល។ ទម្រង់នេះផ្តោតសំខាន់រាយការណ៍ពីអ្វីដែលត្រូវប្រឈម និងគ្រោះថ្នាក់ពិសេសអាយុជីវិតមនុស្ស និងកំណត់ច្បាស់លាស់នូវប្រភេទតម្រូវការឆ្លើយតបសង្គ្រោះបន្ទាន់ ។

២-ទម្រង់របាយការណ៍បន្ទាន់៖ ទម្រង់នេះធ្វើដោយ គណៈកម្មាធិការគ្រប់គ្រងគ្រោះមហន្តរាយឃុំ/សង្កាត់ហើយផ្ញើជូនទៅគណៈកម្មាធិការគ្រប់គ្រងគ្រោះមហន្តរាយក្រុង/ស្រុក/ ខណ្ឌ ខេត្ត/ រាជធានី ហើយគណៈកម្មាធិការគ្រប់គ្រងគ្រោះមហន្តរាយ ខេត្ត/ រាជធានី ត្រូវបញ្ជូនមក គណៈកម្មាធិការជាតិគ្រប់គ្រងគ្រោះមហន្តរាយ ក្នុងរយៈពេល ១ម៉ោង ទៅ ៧ម៉ោង ដើម្បីរាយការណ៍ពីព្រឹត្តិការណ៍ដែល

បានកើតមានឡើង នឹងកំពុងតែគម្រាមគំហែងដល់អាយុជីវិត ទ្រព្យសម្បត្តិ ផលដំណាំ ហេដ្ឋារចនាសម្ព័ន្ធ ។ល។ នឹងរាយការណ៍ច្បាស់លាស់អំពីប្រភេទជំនួយបន្ទាន់ សមស្របអ្វីខ្លះដែលជាតម្រូវការចាំបាច់ពីខាងក្រៅដើម្បីជួយអន្តរាគមន៍បានទាន់ពេលវេលា ។

៣-ទម្រង់របាយការណ៍ជំហានដំបូង៖ ទម្រង់ធ្វើដោយ គណៈកម្មាធិការគ្រប់គ្រងគ្រោះមហន្តរាយ ក្រុង/ ស្រុក/ខណ្ឌ ហើយផ្ញើជូនទៅគណៈកម្មាធិការគ្រប់គ្រងគ្រោះមហន្តរាយ រាជធានី/ខេត្ត និងគណៈកម្មាធិការជាតិគ្រប់គ្រងគ្រោះមហន្តរាយ ក្នុងរយៈពេលពី០១ថ្ងៃ ទៅ ០៣ថ្ងៃ ដើម្បីរាយការណ៍ពីឥទ្ធិពលនឹងវិសាលភាពគ្រោះមហន្តរាយ ដែលបានកើតមានហើយបានធ្វើឲ្យបាត់បង់អាយុជីវិតមនុស្សសត្វប៉ះពាល់ដល់ការរស់នៅ ខូចខាតទ្រព្យសម្បត្តិ ផលដំណាំកសិកម្ម ហេដ្ឋារចនាសម្ព័ន្ធ បរិស្ថាន ។ល។ ជាមួយគ្នានេះក៏ត្រូវរាយការណ៍ច្បាស់លាស់ពីសកម្មភាពដែលបានជួយ អន្តរាគមន៍ ឆ្លើយតបរបស់មូលដ្ឋាន អង្គភាព ក្រសួងស្ថាប័ន ដៃគូ សមាគម សប្បុរសជននានា និងកំណត់ឲ្យបានច្បាស់លាស់ត្រឹមត្រូវអំពីអ្វីដែលជាតម្រូវការចាំបាច់ពីខាងក្រៅឆ្លើយតបបន្ថែមទៀត ។

៤-ទម្រង់របាយការណ៍សរុបការប៉ះពាល់ និងខូចខាត៖ ធ្វើដោយ គណៈកម្មាធិការគ្រប់គ្រងគ្រោះមហន្តរាយ រាជធានី/ខេត្ត សហការជាមួយ មន្ទីរអង្គភាពដៃគូពាក់ព័ន្ធ ផ្ញើជូនមកគណៈកម្មាធិការជាតិគ្រប់គ្រងគ្រោះមហន្តរាយ ក្នុងរយៈពេលពី ០៣ថ្ងៃ ទៅ ០៧ថ្ងៃ ដើម្បីសរុប រាយការណ៍លំអិតអំពីកំរិតនៃការប៉ះពាល់ខូចខាតជាក់ស្តែងលើមនុស្ស សត្វ ទ្រព្យសម្បត្តិ សុខភាពសាធារណៈ ហេដ្ឋារចនាសម្ព័ន្ធ ដំណាំកសិកម្ម បរិស្ថាន និងសរុបប្រភេទជំនួយដែលបានទទួលទាំងអស់ដោយកំណត់ជាតម្លៃសាច់ ប្រាក់ ប៉ាន់ស្មាន ទៅតាមប្រភេទសម្ភារៈ ទំនិញនិមួយៗ និងបញ្ជាក់អំពីតម្រូវការចាំបាច់សំរាប់ការស្តារឡើងវិញក្នុងរយៈពេលខ្លី និងរយៈ ពេលវែង ។

ទម្រង់ទាំងបួននេះជាឧបករណ៍ជួយឲ្យថ្នាក់ក្រោមជាតិ សម្រាប់ការបញ្ចូលព័ត៌មានមុនពេល ក្នុងពេល ក្រោយពេល គ្រោះមហន្តរាយកើតឡើង សម្រាប់វិភាគ នឹងចាត់វិធានការឆ្លើយតបទាន់ពេលវេលា ។

សេចក្តីដូចមានខាងលើសូម ឯកឧត្តម អភិបាល នៃគណៈអភិបាលរាជធានី/ខេត្ត និងជាប្រធានគណៈកម្មាធិការគ្រប់គ្រងគ្រោះមហន្តរាយ រាជធានី / ខេត្ត ជួយចាត់ចែងអនុវត្តឲ្យមានប្រសិទ្ធភាពតាមការគួរ ។

សូម ឯកឧត្តម ទទួលនូវការរាប់អានដ៏ស្មោះស្ម័គ្រអំពីខ្ញុំ ។

ទេសរដ្ឋមន្ត្រី ទទួលបន្ទុកជាអនុប្រធានទី១ គ.ជ.គ.ម

ញឹម_វណ្ណដា

ចំលងជូន៖
- -ទីស្តីការគណៈរដ្ឋមន្ត្រី
- -ក្រសួងមហាផ្ទៃ
  "ដើម្បីជូនជ្រាប"
- -ឯកសារកាលប្បវត្តិ

សហការរៀបចំដោយ

Empowered lives.
Resilient nations.